

**КАДАСТРОВЫЙ ПАСПОРТ**  
здания, сооружения, объекта незавершенного строительства

Лист № 1 , всего листов 2

Здание

(вид объекта недвижимого имущества)

Дата 25 мая 2012 г.

Кадастровый номер 61:52:0030056:215

Инвентарный номер (ранее присвоенный учетный номер) 60:419:001:609009100:0001, 61:52:0030056:0:138

1. Описание объекта недвижимого имущества

1.1. Наименование Солебаза км 934+500 (г. Каменск)

1.2

Адрес (местоположение):

Субъект Российской Федерации	обл Ростовская	
Район	—	
Муниципальное образование	Тип	г
	Наименование	Каменск-Шахтинский
Населенный пункт	Тип	—
	Наименование	—
Улица (проспект, переулок и т.д.)	Тип	—
	Наименование	—
Номер дома	—	
Номер корпуса	—	
Номер строения	—	
Литера	А	
Иное описание местоположения	Ростовская обл, г Каменск-Шахтинский, км 934+500 а/м М-4 "ДОН" слева	

1.3. Основная характеристика: Общая площадь 523,9 кв.м  
(тип) (значение) (единица измерения)

степень готовности объекта незавершенного строительства —

1.4. Назначение: Нежилое здание

1.5. Этажность:

количество этажей 1 , количество подземных этажей —

1.6. Год ввода в эксплуатацию (завершения строительства) 2005

1.7. Кадастровый номер земельного участка (участков), в пределах которого расположен объект недвижимого имущества: —

1.8. Предыдущие кадастровые (условные) номера объекта недвижимого имущества:  
—

1.9. Примечание:


Состав объекта: лит. А. Считать общую площадь 523,9 кв.м. Изменение общей площади за счет арифметической ошибки при подсчете площадей.

1.10. филиал федерального государственного бюджетного учреждения "Федеральная кадастровая палата Федеральной службы государственной регистрации, кадастра и картографии" по Ростовской области

(наименование органа или организации)

Отдел по городу Ростову-на-Дону

(полное наименование должности)



**КАДАСТРОВЫЙ ПАСПОРТ**  
здания, сооружения, объекта незавершенного строительства

Лист № 2 , всего листов 2


Здание

(вид объекта недвижимого имущества)

Кадастровый номер 61:52:0030056.215

Инвентарный номер (ранее присвоенный учетный номер) 60.419.001.609009100.0001, 61.52:0030056.0.138


**2. Ситуационный план объекта недвижимого имущества**



Масштаб 1:

Отдел по городу Ростову-на-Дону

(полное наименование должности)

МП:  (подпись) Ведущий инженер (инициалы, фамилия)  
С.А. Яновская