

Обзорная схема границы площадки отдыха, передаваемой в аренду.

Местоположение: Воронежская область, р-н Верхнемамонский, автомобильная дорога общего пользования федерального значения М-4 "Дон" - от Москвы через Воронеж, Ростов-на-Дону, Краснодар до Новороссийска, км 706+983 право






Обзорную схему составил кадастровый инженер **Сорока Ю. С.** номер квалификационного аттестата **36-11-309**



МП

Условные обозначения:

-  - граница части площадки отдыха, которую планируется передать в аренду
-  - площадь части площадки отдыха, которую планируется передать в аренду
-  - граница объекта капитального строительства с кадастровым номером 36:06:0000000:163