

КАДАСТРОВЫЙ ПАСПОРТ здания, сооружения, объекта незавершенного строительства

Лист № 1, всего листов 2

здания

Дата 27.07.2011г.

Кадастровый номер _____

Инвентарный номер (ранее присвоенный учетный номер) 2359-Ф

1. Описание объекта недвижимого имущества

1.1. Наименование Проходная по производственной базе

1.2. Адрес (местоположение) :

Субъект Российской Федерации	Воронежская область	
Район		
Муниципальное образование	тип	муниципальный район
	наименование	Новоусманский
Населенный пункт	тип	село
	наименование	Новая Усмань
Улица (проспект, переулок и т.д.)	тип	улица
	наименование	Дорожная
Номер дома	60	
Номер корпуса		
Номер строения		
Литера	1А	
Иное описание местоположения	автодорога М-4 "Дон" км 524+000 право	

1.3. Основная характеристика : общая площадь 57.4 кв.м.
(тип) (значение) (единица измерения)

степень готовности объекта незавершенного строительства _____

1.4. Назначение : нежилое

1.5. Этажность :
количество этажей 1, количество подземных этажей _____

1.6. Год ввода в эксплуатацию (завершения строительства) 1995

1.7. Кадастровый номер земельного участка (участков), в пределах которого расположен объект недвижимого имущества 36:16:0102012:131

1.8. Предыдущие кадастровые (условные) номера объекта недвижимого имущества :

1.9. Примечание : Дата обследования: 18.07.2011г.

Дата выдачи 21 ОКТ 2011 Исх. № 8753

ФГУП "Ростехинвентаризация - Федеральное БТИ" аккредитовано на территории Воронежской области

1.10. _____
(наименование органа или организации)
Свидетельство об аккредитации организации на осуществление технического учета и технической инвентаризации объектов капитального строительства от 17.10.2007г. за № 540

Директор
(полное наименование должности)



Сдвижков М.М.
(инициалы, фамилия)

Исполнитель: Анохина К.А тел. 239-30-58

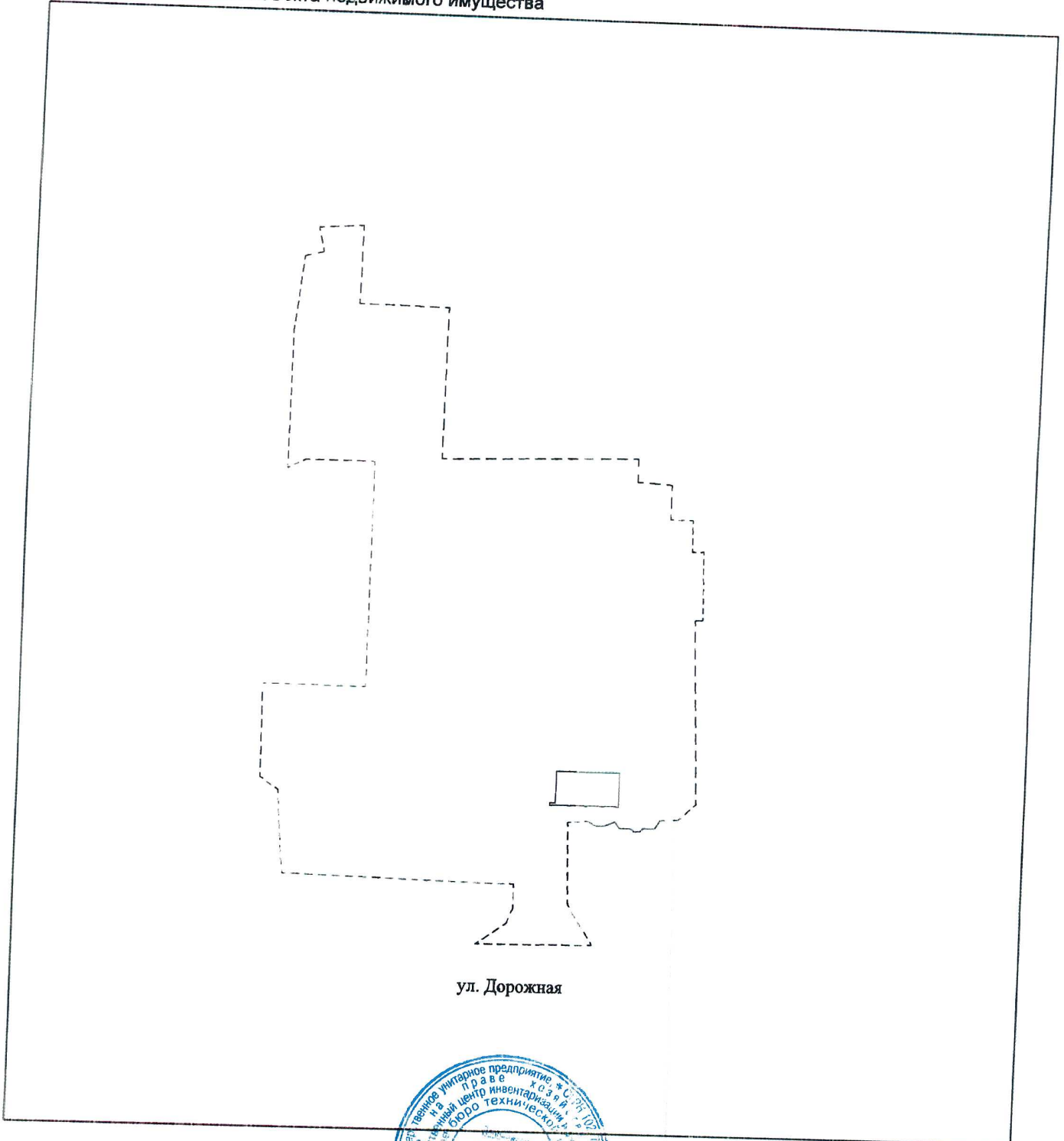
КАДАСТРОВЫЙ ПАСПОРТ
здания

лист 2 всего листов 2

Кадастровый номер _____

Инвентарный номер (ранее присвоенный учетный номер) - 2359-Ф

2. Ситуационный план объекта недвижимого имущества



ул. Дорожная



Масштаб 1:1000

Директор
(полное наименование должности)

Сдвижков М.М.
(инициалы, фамилия)

КАДАСТРОВЫЙ ПАСПОРТ

здания, сооружения, объекта незавершенного строительства

Лист № 1, всего листов 2

Дата здания 27.07.2011г.

Кадастровый номер _____

Инвентарный номер (ранее присвоенный учетный номер) 2359-Ф

1. Описание объекта недвижимого имущества

1.1. Наименование Ремонтные мастерские

1.2. Адрес (местоположение):

Субъект Российской Федерации	Воронежская область	
Район		
Муниципальное образование	тип	муниципальный район
	наименование	Новоусманский
Населенный пункт	тип	село
	наименование	Новая Усмань
Улица (проспект, переулок и т.д.)	тип	улица
	наименование	Дорожная
Номер дома	60	
Номер корпуса		
Номер строения		
Литера	2А	
Иное описание местоположения	автодорога М-4 "Дон" км 524+000 право	

1.3. Основная характеристика: общая площадь 499,0, кв. м.
(тип) (значение) (единица измерения)

степень готовности объекта незавершенного строительства _____

1.4. Назначение: нежилое

1.5. Этажность: _____
 количество этажей 1, количество подземных этажей _____

1.6. Год ввода в эксплуатацию (завершения строительства) _____ 1971

1.7. Кадастровый номер земельного участка (участков), в пределах которого расположен объект недвижимого имущества 36:16:0102012:131

1.8. Предыдущие кадастровые (условные) номера объекта недвижимого имущества: _____

1.9. Примечание: Дата обследования: 18.07.2011г.

Дата выдачи 21 ОКТ 2011 Исх. № 8752

1.10. ФГУП "Ростехинвентаризация - Федеральное БТИ" аккредитовано на территории Воронежской области
(наименование органа или организации)

Свидетельство об аккредитации организации на осуществление технического учета и технической инвентаризации объектов капитального строительства от 17.10.2007г. за № 540

Директор М.П. Сдвижков М.М.
(полное наименование должности) (подпись) (инициалы, фамилия)

Исполнитель: Анохина К.А. тел. 239-30-58



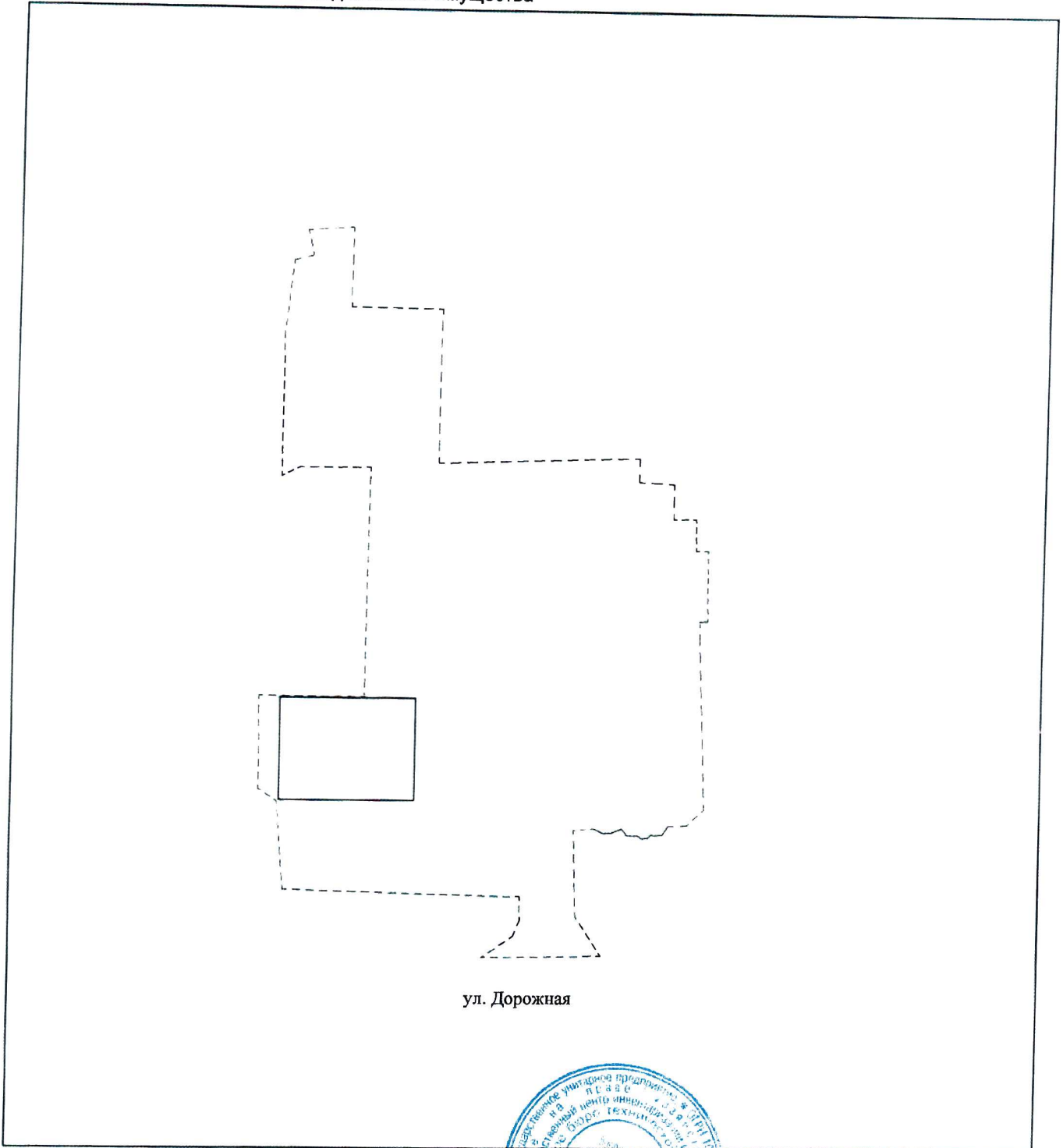
КАДАСТРОВЫЙ ПАСПОРТ
здания

лист 2 всего листов 2

Кадастровый номер _____

Инвентарный номер (ранее присвоенный учетный номер) - 2359-Ф


2. Ситуационный план объекта недвижимого имущества



ул. Дорожная

Масштаб 1:1000

Директор
(полное наименование должности)



(подпись)

Сдвижков М.М.

(инициалы, фамилия)

КАДАСТРОВЫЙ ПАСПОРТ
здания, сооружения, объекта незавершенного строительства

Лист № 1, всего листов 2

здания

Дата 27.07.2011г.

Кадастровый номер _____

Инвентарный номер (ранее присвоенный учетный номер) 2359-Ф

1. Описание объекта недвижимого имущества

1.1. Наименование гараж

1.2. Адрес (местоположение):

Субъект Российской Федерации	Воронежская область	
Район		
Муниципальное образование	тип	муниципальный район
	наименование	Нововсманский
Населенный пункт	тип	село
	наименование	Новая Усмань
Улица (проспект, переулок и т.д.)	тип	улица
	наименование	Дорожная
Номер дома	60	
Номер корпуса		
Номер строения		
Литера	3А	
Иное описание местоположения	автодорога М-4 "Дон" км 524+000 право	

1.3. Основная характеристика : общая площадь 248,9 , кв.м.
(тип) (значение) (единица измерения)

степень готовности объекта незавершенного строительства _____

1.4. Назначение : нежилое

1.5. Этажность :

количество этажей 1 , количество подземных этажей _____

1.6. Год ввода в эксплуатацию (завершения строительства) _____ 1995

1.7. Кадастровый номер земельного участка (участков), в пределах которого расположен объект недвижимого имущества 36:16:0102012:131

1.8. Предыдущие кадастровые (условные) номера объекта недвижимого имущества :

1.9. Примечание : Дата обследования: 18.07.2011г.

Дата выдачи 21 ОКТ 2011

Исх. № 8751

1.10. ФГУП "Ростехинвентаризация - Федеральное БТИ" аккредитовано на территории Воронежской области

(наименование органа или организации)

Свидетельство об аккредитации организации на осуществление технического учета и технической инвентаризации объектов капитального строительства, от 17.10.2007г. за № 540

Директор
(полное наименование должности)

М.П.

Сдвижков М.М.
(инициалы, фамилия)

Исполнитель: Анохина К.А. тел. 239-30-58



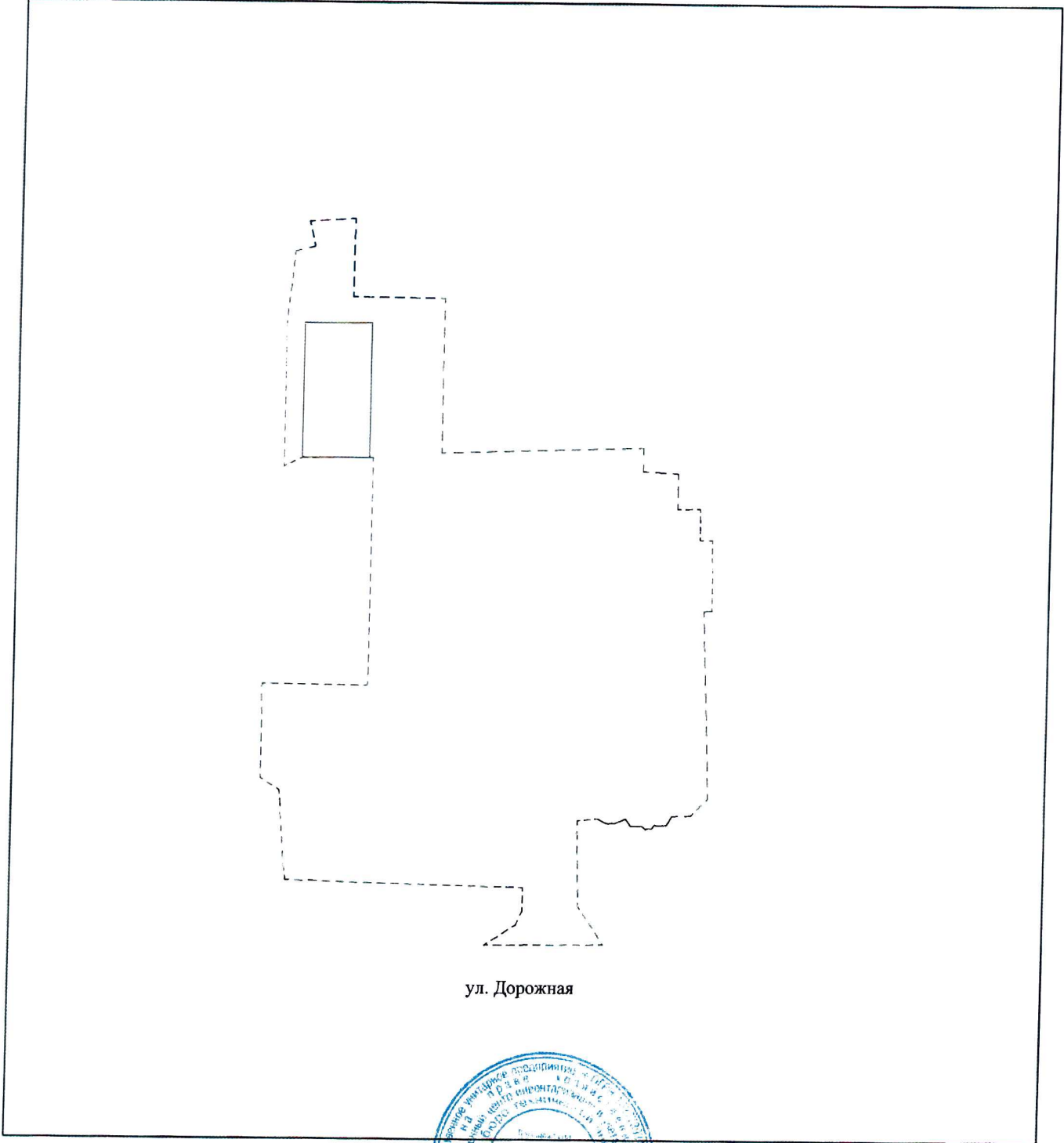
КАДАСТРОВЫЙ ПАСПОРТ
здания

лист 2 всего листов 2

Кадастровый номер _____

Инвентарный номер (ранее присвоенный учетный номер) - 2359-Ф

2. Ситуационный план объекта недвижимого имущества



ул. Дорожная

Масштаб 1:1000

Директор
(полное наименование должности)



подпись

Сдвижков М.М.

(инициалы, фамилия)

КАДАСТРОВЫЙ ПАСПОРТ
здания, сооружения, объекта незавершенного строительства

Лист № 1, всего листов 2

здания

Дата 27.07.2011г.

Кадастровый номер _____

Инвентарный номер (ранее присвоенный учетный номер) 2359-Ф

1. Описание объекта недвижимого имущества

1.1. Наименование гараж

1.2. Адрес (местоположение) :

Субъект Российской Федерации	Воронежская область	
Район		
Муниципальное образование	тип	муниципальный район
	наименование	Новоусманский
Населенный пункт	тип	село
	наименование	Новая Усмань
Улица (проспект, переулок и т.д.)	тип	улица
	наименование	Дорожная
Номер дома	60	
Номер корпуса		
Номер строения		
Литера	4А, 4Б	
Иное описание местоположения	автодорога М-4 "Дон" км 524+000 право	

1.3. Основная характеристика : общая площадь 388,4 , кв.м.
(тип) (значение) (единица измерения)

степень готовности объекта незавершенного строительства _____

1.4. Назначение : нежилое

1.5. Этажность :

количество этажей 1 , количество подземных этажей _____

1.6. Год ввода в эксплуатацию (завершения строительства) 1971, 1992

1.7. Кадастровый номер земельного участка (участков), в пределах которого расположен объект недвижимого имущества 36:16:0102012:131

1.8. Предыдущие кадастровые (условные) номера объекта недвижимого имущества :

1.9. Примечание : Дата обследования: 18.07.2011г.

Дата выдачи 21 ОКТ 2011 Исх. № 8450

ФГУП "Ростехинвентаризация - Федеральное БТИ" аккредитовано на территории
1.10. Воронежской области

(наименование организации)

Свидетельство об аккредитации организации на осуществление технического учета и технической инвентаризации объектов капитального строительства от 17.10.2007г. за № 540

Директор
(полное наименование должности)



Сдвижков М.М.
(инициалы, фамилия)

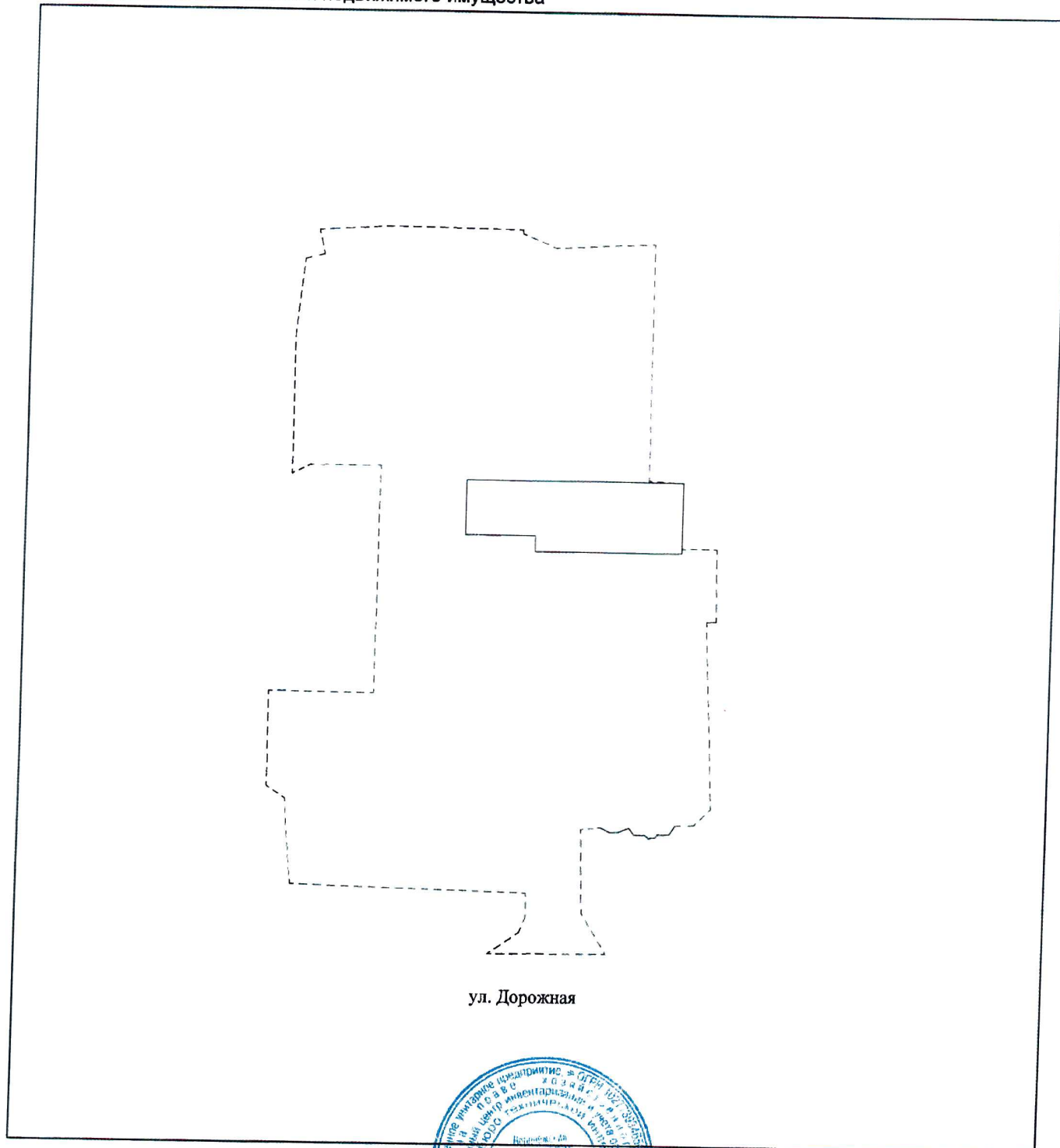
КАДАСТРОВЫЙ ПАСПОРТ
здания

лист 2 всего листов 2

Кадастровый номер _____

Инвентарный номер (ранее присвоенный учетный номер) - 2359-Ф

2. Ситуационный план объекта недвижимого имущества



ул. Дорожная

Масштаб 1:1000

Директор
(полное наименование должности)



Сдвижков М.М.

(инициалы, фамилия)

КАДАСТРОВЫЙ ПАСПОРТ
здания, сооружения, объекта незавершенного строительства

Лист № 1, всего листов 2

здания

Дата 27.07.2011г.

Кадастровый номер _____

Инвентарный номер (ранее присвоенный учетный номер) 2359-Ф

1. Описание объекта недвижимого имущества

1.1. Наименование гараж

1.2. Адрес (местоположение) :

Субъект Российской Федерации	Воронежская область	
Район		
Муниципальное образование	тип	муниципальный район
	наименование	Новоусманский
Населенный пункт	тип	село
	наименование	Новая Усмань
Улица (проспект, переулок и т.д.)	тип	улица
	наименование	Дорожная
Номер дома	60	
Номер корпуса		
Номер строения		
Литера	5А	
Иное описание местоположения	автодорога М-4 "Дон" км 524+000 право	

1.3. Основная характеристика : общая площадь 84,4, кв.м.
(тип) (значение) (единица измерения)

степень готовности объекта незавершенного строительства _____

1.4. Назначение : нежилое

1.5. Этажность :

количество этажей 1, количество подземных этажей _____

1.6. Год ввода в эксплуатацию (завершения строительства) 1992

1.7. Кадастровый номер земельного участка (участков), в пределах которого расположен объект недвижимого имущества 36:16:0102012:131

1.8. Предыдущие кадастровые (условные) номера объекта недвижимого имущества :

1.9. Примечание : Дата обследования: 18.07.2011г.

Дата выдачи 21 ОКТ 2011 Исх. № 8749

ФГУП "Ростехинвентаризация - Федеральное БТИ" аккредитовано на территории
Воронежской области

1.10. _____
(наименование органа или организации)
Свидетельство об аккредитации организации на осуществление технического учета и технической инвентаризации объектов капитального строительства от 17.10.2007г. за № 540

Директор
(полное наименование должности)

Зам.

М.П.



Сдвижков М.М.
(инициалы, фамилия)

Исполнитель: Анохина К.А. тел. 239-30-58

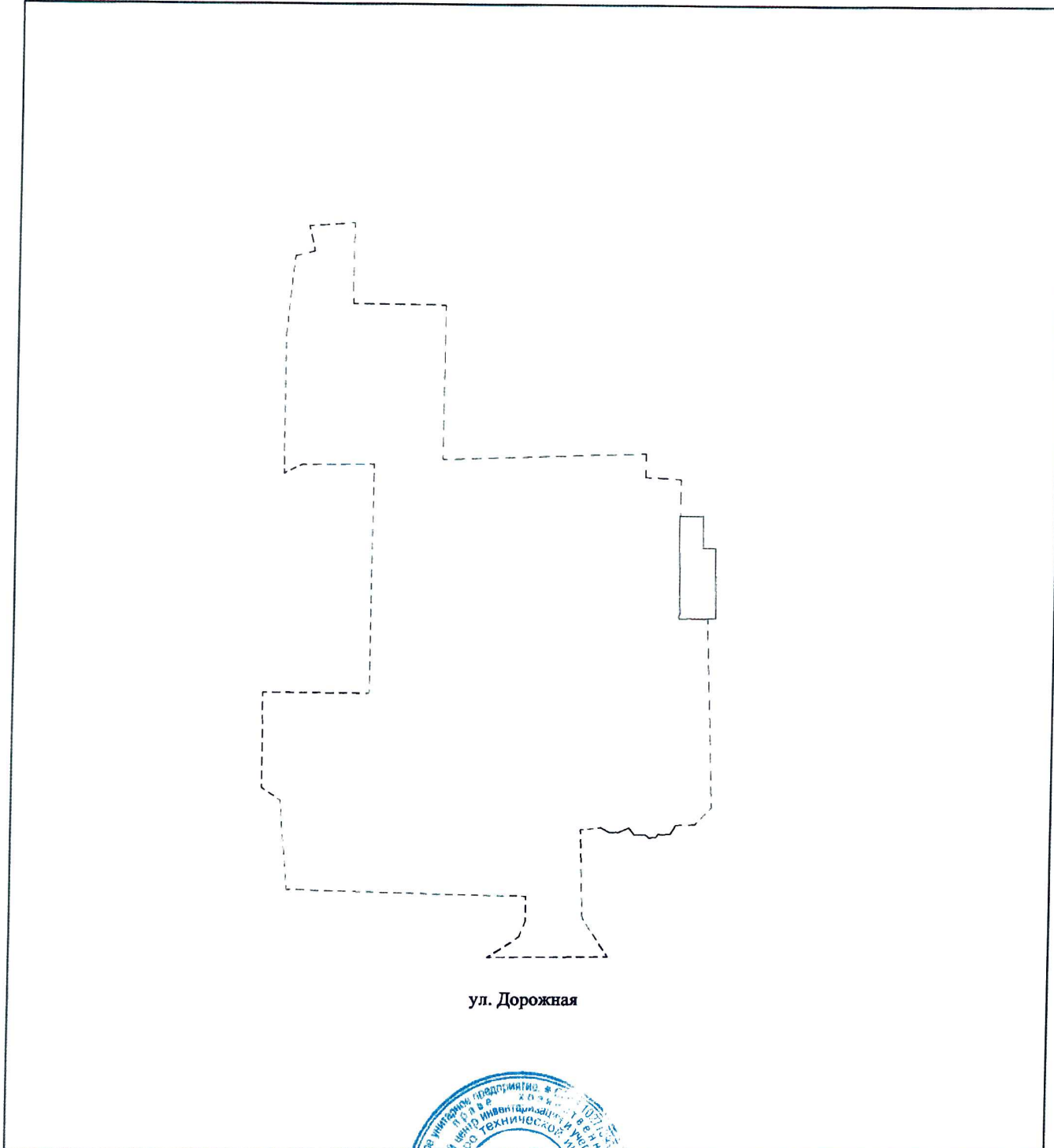
КАДАСТРОВЫЙ ПАСПОРТ
здания

лист 2 всего листов 2

Кадастровый номер _____

Инвентарный номер (ранее присвоенный учетный номер) - 2359-Ф

2. Ситуационный план объекта недвижимого имущества



ул. Дорожная

Масштаб 1:1000

Директор
(полное наименование должности)



Сдвижков М.М.
(инициалы, фамилия)

КАДАСТРОВЫЙ ПАСПОРТ
здания, сооружения, объекта незавершенного строительства

Лист № 1, всего листов 2

здания

Дата 27.07.2011г.

Кадастровый номер

Инвентарный номер (ранее присвоенный учетный номер) 2359-Ф

1. Описание объекта недвижимого имущества

1.1. Наименование склад

1.2. Адрес (местоположение) :

Субъект Российской Федерации	Воронежская область	
Район		
Муниципальное образование	тип	муниципальный район
	наименование	Новоусманский
Населенный пункт	тип	село
	наименование	Новая Усмань
Улица (проспект, переулок и т.д.)	тип	улица
	наименование	Дорожная
Номер дома	60	
Номер корпуса		
Номер строения		
Литера	6А	
Иное описание местоположения	автодорога М-4 "Дон" км 524+000 право	

1.3. Основная характеристика : общая площадь 364,1, кв.м.
(тип) (значение) (единица измерения)

1.4. Назначение : нежилое

1.5. Этажность :

количество этажей 1, количество подземных этажей -

1.6. Год ввода в эксплуатацию (завершения строительства) 1987

1.7. Кадастровый номер земельного участка (участков), в пределах которого расположен объект недвижимого имущества 36:16:0102012:131

1.8. Предыдущие кадастровые (условные) номера объекта недвижимого имущества :

1.9. Примечание : Дата обследования: 18.07.2011г.

Дата выдачи 21 ОКТ 2011 Исх. № 8748

ФГУП "Ростехинвентаризация - Федеральное БТИ" аккредитовано на территории
Воронежской области

(наименование органа или организации)

1.10.

Свидетельство об аккредитации организации на осуществление технического учета и технической инвентаризации объектов капитального строительства от 17.10.2007г. за № 540

Директор
(полное наименование должности)

Зам.



Е.М. Коробов

Сдвижков М.М.
(инициалы, фамилия)

Исполнитель: Анохина К.А. тел. 239-30-58

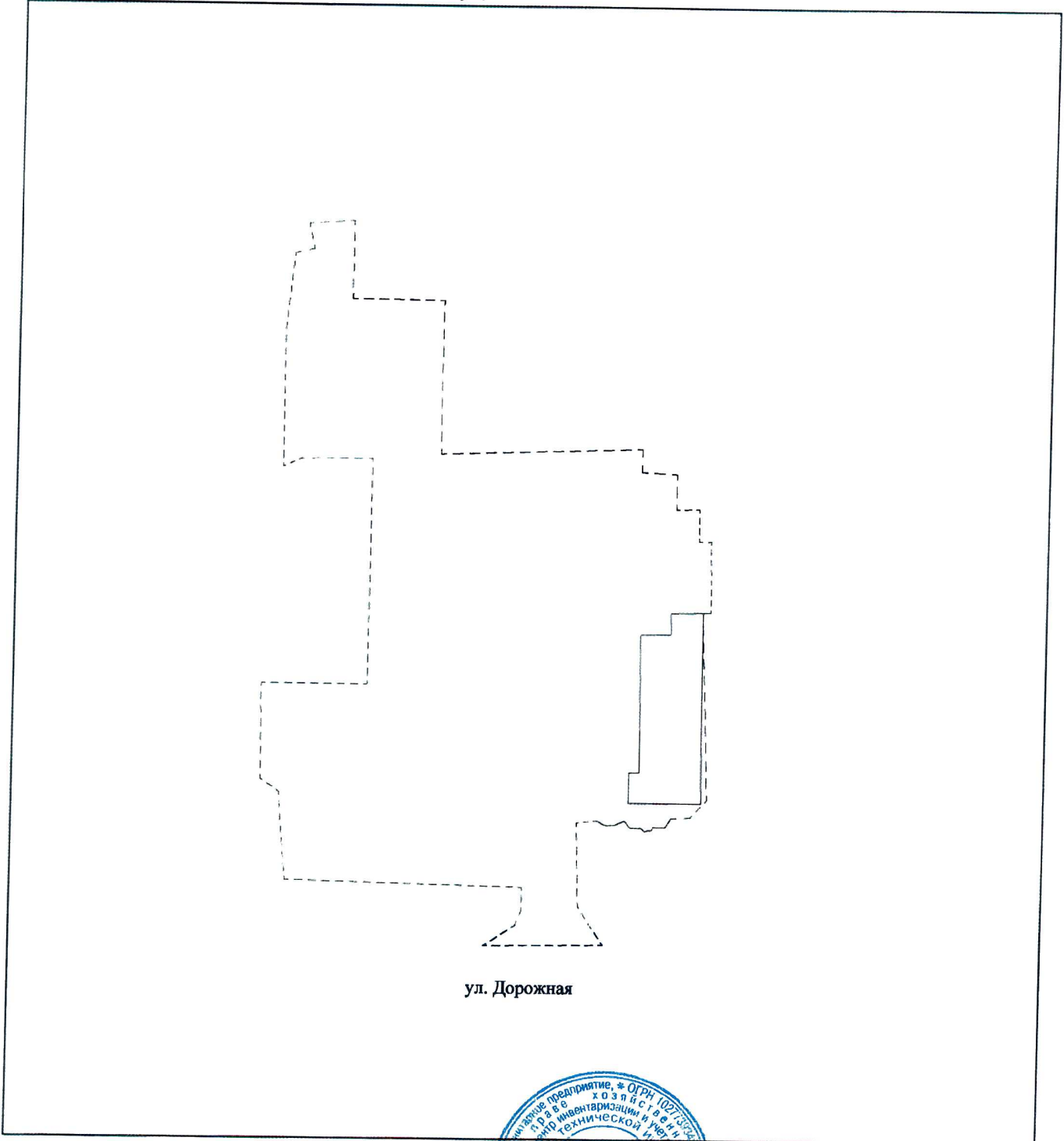
КАДАСТРОВЫЙ ПАСПОРТ
здания

лист 2 всего листов 2

Кадастровый номер _____

Инвентарный номер (ранее присвоенный учетный номер) - 2359-Ф

2. Ситуационный план объекта недвижимого имущества



ул. Дорожная

Масштаб 1:1000

Директор
(полное наименование должности)

(подпись)



Сдвижков М.М.

(инициалы, фамилия)

КАДАСТРОВЫЙ ПАСПОРТ
здания, сооружения, объекта незавершенного строительства

Лист № 1 , всего листов 2

сооружения

Дата 27.07.2011г.

Кадастровый номер _____

Инвентарный номер (ранее присвоенный учетный номер) 2359-Ф

1. Описание объекта недвижимого имущества

1.1. Наименование благоустройство территории (асфальтобетонное покрытие)

1.2. Адрес (местоположение) :

Субъект Российской Федерации	Воронежская область	
Район		
Муниципальное образование	тип	муниципальный район
	наименование	Новоусманский
Населенный пункт	тип	село
	наименование	Новая Усмань
Улица (проспект, переулок и т.д.)	тип	улица
	наименование	Дорожная
Номер дома	60	
Номер корпуса		
Номер строения		
Литера	I	
Иное описание местоположения	автодорога М-4 "Дон" км 524+000 право	

1.3. Основная характеристика : площадь 2882,0 , м2
(тип) (значение) (единица измерения)

степень готовности объекта незавершенного строительства _____

1.4. Назначение : благоустройство территории (асфальтобетонное покрытие)

1.5. Этажность :

количество этажей - , количество подземных этажей -

1.6. Год ввода в эксплуатацию (завершения строительства) 1966

1.7. Кадастровый номер земельного участка (участков), в пределах которого расположен объект недвижимого имущества 36:16:0102012:131

1.8. Предыдущие кадастровые (условные) номера объекта недвижимого имущества :

1.9. Примечание : Дата обследования: 18.07.2011г.

Дата выдачи 21.10.2011 Исх. № 8747

ФГУП "Ростехинвентаризация - Федеральное БТИ" аккредитовано на территории


1.10. Воронежской области
(наименование органа или организации)

Свидетельство об аккредитации организации на осуществление технического учета и технической инвентаризации объектов капитального строительства от 17.10.2007г. за № 540

Директор
(полное наименование должности)

Гл. инженер

М.П.



Б. Суслименко

Сдвижков М.М.
(инициалы, фамилия)

Исполнитель: Анохина К.А. тел. 239-30-58

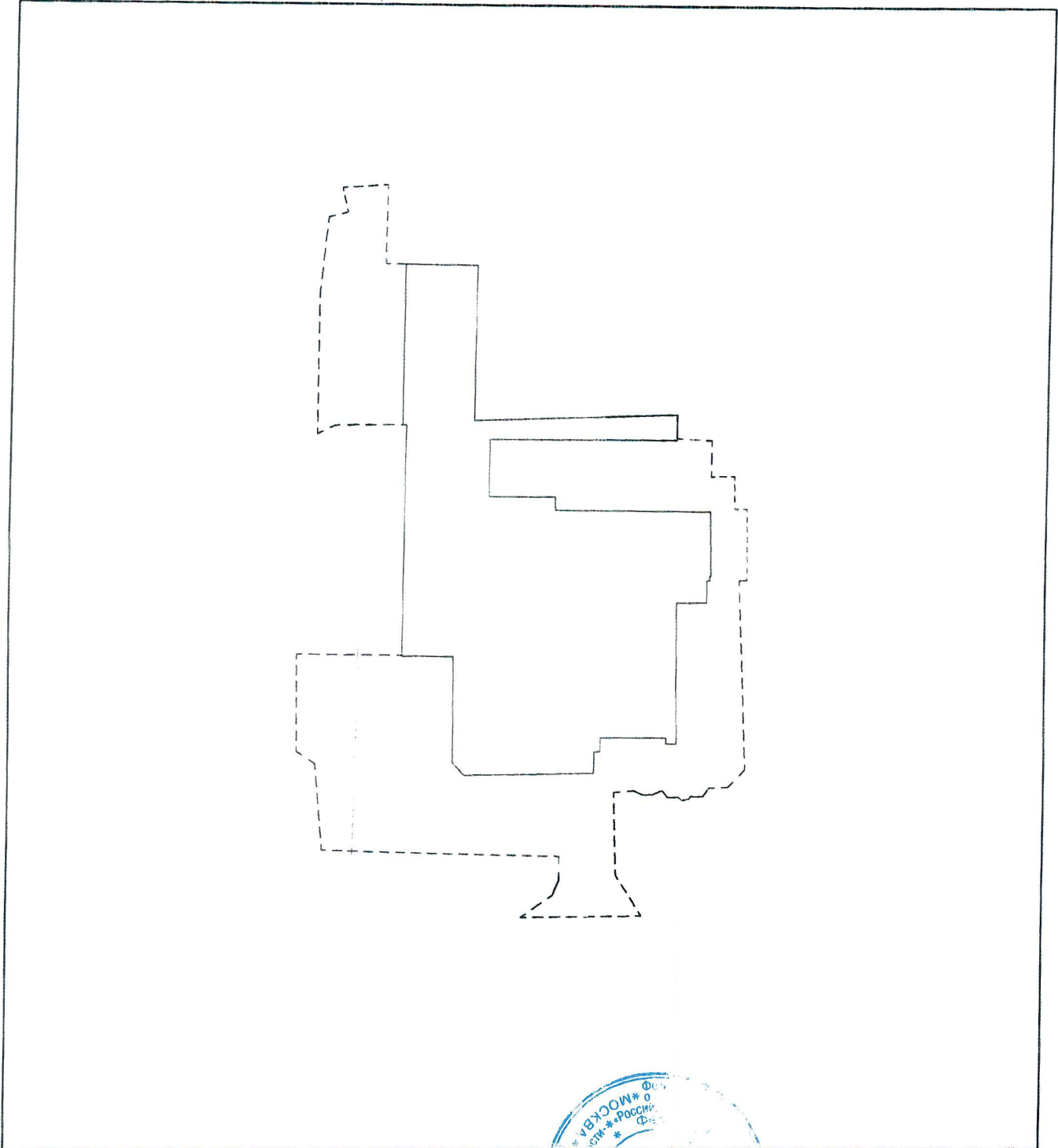
КАДАСТРОВЫЙ ПАСПОРТ
сооружения

лист 2 всего листов 2

Кадастровый номер _____

Инвентарный номер (ранее присвоенный учетный номер) - 2359-Ф

2. Ситуационный план объекта недвижимого имущества




Масштаб 1:1000

Директор
(полное наименование должности)

И. инженер

(подпись)



Сдвижков М.М.

(инициалы, фамилия)