

КАДАСТРОВЫЙ ПАСПОРТ

здания, сооружения, объекта незавершенного строительства

Лист №	1	Всего листов:	2
--------	---	---------------	---


Сооружения (вид объекта недвижимого имущества)

"08" июля 2013 г. № 2343/12/13-576724	
Кадастровый номер:	23:05:0101000:1329
Номер кадастрового квартала:	23:05:0101000
Характер сведений государственного кадастра недвижимости (статус записи об объекте):	—

Описание объекта недвижимого имущества:

1	Местоположение:	Краснодарский край, Выселковский район, Км 1232+460 (слева) автомобильной дороги М-4 "Дон"		
2	Основная характеристика:	Площадь	900	кв. м
		(тип)	(значение)	(единица измерения)
	степень готовности объекта незавершенного строительства (%)	—		
3	Назначение:	Площадка для сортировки ПГМ		
4	Этажность:	—	—	
		количество этажей	количество подземных этажей	
5	Материал стен:	—		
6	Год ввода в эксплуатацию (завершения строительства):	2012		
7	Кадастровая стоимость (руб.):	—		
8	Кадастровый номер земельного участка (участков), в пределах которого расположен объект недвижимого имущества:	23:05:0101000:1039		
9	Предыдущие кадастровые (условные) номера объекта недвижимого имущества:	—		
10	Особые отметки:	—		
11	Наименование органа кадастрового учета:	Филиал федерального государственного бюджетного учреждения "Федеральная кадастровая палата Федеральной службы государственной регистрации, кадастра и картографии" по Краснодарскому краю		

_____	_____
(полное наименование должности)	(инициалы, фамилия)



НАЧАЛЬНИК ОТДЕЛА О. В. ЛЕДЕНЁВ

КАДАСТРОВЫЙ ПАСПОРТ

здания, сооружения, объекта незавершенного строительства

Лист №	1	Всего листов:	2
--------	---	---------------	---


Здания	
(вид объекта недвижимого имущества)	

"08" июля 2013 г. № 2343/12/13-577222	
Кадастровый номер:	23:05:0101000:1330
Номер кадастрового квартала:	23:05:0101000
Характер сведений государственного кадастра недвижимости (статус записи об объекте):	—

Описание объекта недвижимого имущества:

1	Местоположение:	Краснодарский край, Выселковский район, Км 1232+460 (слева) автомобильной дороги М-4 "Дон"		
2	Основная характеристика:	площадь	383.9	кв.м
		(тип)	(значение)	(единица измерения)
	степень готовности объекта незавершенного строительства (%)	—		
3	Назначение:	Нежилое здание		
4	Этажность:	1	—	
		количество этажей	количество подземных этажей	
5	Материал стен:	Из прочих материалов		
6	Год ввода в эксплуатацию (завершения строительства):	2013		
7	Кадастровая стоимость (руб.):	9962880.66		
8	Кадастровый номер земельного участка (участков), в пределах которого расположен объект недвижимого имущества:	23:05:0101000:1039		
9	Предыдущие кадастровые (условные) номера объекта недвижимого имущества:	037526		
10	Особые отметки:	—		
11	Наименование органа кадастрового учета:	Филиал федерального государственного бюджетного учреждения "Федеральная кадастровая палата Федеральной службы государственной регистрации, кадастра и картографии" по Краснодарскому краю		

(полное наименование должности)	(подпись)	(инициалы, фамилия)
---------------------------------	-----------	---------------------



НАЧАЛЬНИК ОТДЕЛА О.В. ЛЕДЕНЁВ


КАДАСТРОВЫЙ ПАСПОРТ
здания, сооружения, объекта незавершенного строительства

Сооружения
(вид объекта недвижимого имущества)

Лист № 2 Всего листов: 2


"08" июля 2013 г. № 2343/12/13-576724
Кадастровый номер: 23:05:0101000:1329

Схема расположения объекта недвижимого имущества на земельном участке(ах):



Масштаб 1: 400

(полное наименование должности) (подпись) (инициалы, фамилия)



И. П. ИНИЦИАЛЫ, ФАМИЛИЯ
И. П. ИНИЦИАЛЫ, ФАМИЛИЯ
начальник отдела О.В.ЛЕДЕНЁВ


КАДАСТРОВЫЙ ПАСПОРТ
здания, сооружения, объекта незавершенного строительства

Здания
(вид объекта недвижимого имущества)

Лист №	2	Всего листов:	2
--------	---	---------------	---

"08" июля 2013 г. № 2343/12/13-577222	
Кадастровый номер:	23:05:0101000:1330

Схема расположения объекта недвижимого имущества на земельном участке(ах):



Масштаб 1: 200

(подпись)	(инициалы, фамилия)



Начальник отдела **О.В.ЛЕДЕНЁВ**