

КАДАСТРОВЫЙ ПАСПОРТ
здания, сооружения, объекта незавершенного строительства

Лист № 1 , всего листов 1

Здание

(вид объекта недвижимого имущества)

Дата 29 февраля 2012 г.

Кадастровый номер 61:44:0000000:137279
Инвентарный номер (ранее присвоенный учетный номер) 60:401:001:600190750:0005, 61:44:0000000:0:590

1. Описание объекта недвижимого имущества

1.1. Наименование Теплая стоянка для машин

1.2

Адрес (местоположение):

Субъект Российской Федерации	обл Ростовская	
Район	—	
Муниципальное образование	Тип	г
	Наименование	Ростов-на-Дону
Населенный пункт	Тип	—
	Наименование	—
Улица (проспект, переулок и т.д.)	Тип	ул
	Наименование	Кобяковка
Номер дома	9 справа	
Номер корпуса	—	
Номер строения	—	
Литера	З	
Иное описание местоположения	—	

1.3. Основная характеристика: Общая площадь , 477.2 ; кв.м
(тип) (значение) (единица измерения)

степень готовности объекта незавершенного строительства —

1.4. Назначение: Нежилое здание

1.5. Этажность:

количество этажей 1 , количество подземных этажей —

1.6. Год ввода в эксплуатацию (завершения строительства) 2003

1.7. Кадастровый номер земельного участка (участков), в пределах которого расположен объект недвижимого имущества: —

1.8. Предыдущие кадастровые (условные) номера объекта недвижимого имущества:
—

1.9. Примечание:
—

1.10. филиал федерального государственного бюджетного учреждения "Федеральная кадастровая палата Федеральной службы государственной регистрации, кадастра и картографии" по Ростовской области

(наименование органа или организации)


Отдел по городу Ростову-на-Дону

(полное наименование должности)

М.П.

(подпись)

(инициалы, фамилия)



**КАДАСТРОВЫЙ ПАСПОРТ
здания, сооружения, объекта незавершенного строительства**

Лист №1, всего листов 1

Здание

(вид объекта недвижимого имущества)

Дата 29.11.2011

Кадастровый номер 61:44:0000000:0:600

Инвентарный номер (ранее
присвоенный учетный номер) 60:401:001:600190750:0006

1. Описание объекта недвижимого имущества

1.1. **Наименование** контрольно-пропускной пункт

1.2. **Адрес (местоположение):**

Субъект Российской Федерации	обл Ростовская	
Район		
Муниципальное образование	Тип	г
	наименование	Ростов-на-Дону
Населенный пункт	Тип	
	наименование	
Улица (проспект, переулок и т.д.)	Тип	ул
	наименование	Кобяковка
Номер дома	9	
Номер корпуса		
Номер строения		
Литера	И	
Иное описание местоположения	Ростовская обл, г Ростов-на-Дону, ул Кобяковка, дом 9 справа	

1.3. **Основная характеристика** Общая площадь 29.2 кв. м
(тип) (значение) (единица измерения)

степень готовности объекта незавершенного строительства

1.4. **Назначение:** Нежилое

1.5. **Этажность:**

количество этажей 1, количество подземных этажей

1.6. Год ввода в эксплуатацию (завершения строительства) 2003

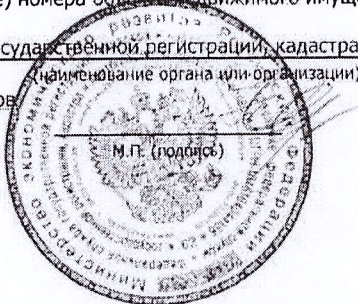
1.7. Кадастровый номер земельного участка (участков), в пределах которого расположен объект недвижимого имущества

1.8. Предыдущие кадастровые (условные) номера объекта недвижимого имущества:

1.9. Примечание:

1.10. Управление Федеральной службы государственной регистрации, кадастра и картографии по Ростовской области

Отдел государственного учета объектов
капитального строительства
(полное наименование должности)



ШУРУЕВА С. Н.
ВЕДУЩИЙ СПЕЦИАЛИСТ-
ЭКСПЕРТ

КАДАСТРОВЫЙ ПАСПОРТ
здания, сооружения, объекта незавершенного строительства

Лист №1, всего листов 1

Сооружение

(вид объекта недвижимого имущества)

Дата 29.11.2011

Кадастровый номер 61:44:0000000:0:595

Инвентарный номер (ранее присвоенный учетный номер) 60:401:001:600190750:0013

1. Описание объекта недвижимого имущества

1.1. **Наименование** КТП и внутреплощадные сети

1.2. **Адрес (местоположение):**

Субъект Российской Федерации	обл Ростовская	
Район		
Муниципальное образование	Тип	г
	наименование	Ростов-на-Дону
Населенный пункт	Тип	
	наименование	
Улица (проспект, переулок и т.д.)	Тип	ул
	наименование	Кобяковка
Номер дома	9	
Номер корпуса		
Номер строения		
Литера	р	
Иное описание местоположения	Ростовская обл, г Ростов-на-Дону, ул Кобяковка, дом 9 справа	

1.3. **Основная характеристика** Площадь 1.6 кв.м
(тип) (значение) (единица измерения)

степень готовности объекта незавершенного строительства

1.4. **Назначение:** Нежилое

1.5. **Этажность:**

количество этажей 0, количество подземных этажей

1.6. Год ввода в эксплуатацию (завершения строительства) 2003


1.7. Кадастровый номер земельного участка (участков), в пределах которого расположен объект недвижимого имущества

1.8. Предыдущие кадастровые (условные) номера объекта недвижимого имущества

1.9. Примечание:

1.10. Управление Федеральной службы государственной регистрации, кадастра и картографии по Ростовской области
(наименование органа или организации)

Отдел государственного учета объектов
капитального строительства
(полное наименование должности)



ШУРУЕВА С.Н.
ведущий специалист-
ЭКСПЕРТ

КАДАСТРОВЫЙ ПАСПОРТ
здания, сооружения, объекта незавершенного строительства

Лист №1, всего листов 1

Сооружение

(вид объекта недвижимого имущества)

Дата 29.11.2011

Кадастровый номер 61:44:0000000:0:604

Инвентарный номер (ранее присвоенный учетный номер) 60:401:001:600190750:0014

1. Описание объекта недвижимого имущества

1.1. Наименование Забор

1.2. Адрес (местоположение):

Субъект Российской Федерации	обл Ростовская	
Район		
Муниципальное образование	Тип	г
	наименование	Ростов-на-Дону
Населенный пункт	Тип	
	наименование	
Улица (проспект, переулок и т.д.)	Тип	ул
	наименование	Кобяковка
Номер дома	9	
Номер корпуса		
Номер строения		
Литера	№1	
Иное описание местоположения	Ростовская обл., г. Ростов-на-Дону, ул. Кобяковка, 9 справа	

1.3. **Основная характеристика** Протяженность _____, 230 _____, м _____
(тип) (значение) (единица измерения)

степень готовности объекта незавершенного строительства

1.4. **Назначение:** Нежилое

1.5. **Этажность:**

количество этажей 0, количество подземных этажей

1.6. Год ввода в эксплуатацию (завершения строительства) 2003


1.7. Кадастровый номер земельного участка (участков), в пределах которого расположен объект недвижимого имущества

1.8. Предыдущие кадастровые (условные) номера объекта недвижимого имущества

1.9. Примечание:

1.10. Управление Федеральной службы государственной регистрации, кадастра и картографии по Ростовской области

Отдел государственного учета объектов
капитального строительства
(полное наименование должности)



ШУРУЕВА С.Н.
ВЕДУЩИЙ СПЕЦИАЛИСТ-ЭКСПЕРТ

**КАДАСТРОВЫЙ ПАСПОРТ
здания, сооружения, объекта незавершенного строительства**

Лист №1, всего листов 1

Сооружение

(вид объекта недвижимого имущества)

Дата 30.11.2011

Кадастровый номер 61:44:0000000:0:603

Инвентарный номер (ранее
присвоенный учетный номер) 60:401:001:600190750:0014

1. Описание объекта недвижимого имущества

1.1. **Наименование** Подпорная стена

1.2. **Адрес (местоположение):**

Субъект Российской Федерации	обл Ростовская	
Район		
Муниципальное образование	Тип	г
	наименование	Ростов-на-Дону
Населенный пункт	Тип	
	наименование	
Улица (проспект, переулок и т.д.)	Тип	ул
	наименование	Кобяковка
Номер дома	9	
Номер корпуса		
Номер строения		
Литера	№2	
Иное описание местоположения	Ростовская обл., г. Ростов-на-Дону, ул. Кобяковка, 9 справа	

1.3. **Основная характеристика** Протяженность _____, 53 _____, м _____
(тип) (значение) (единица измерения)

степень готовности объекта незавершенного строительства

1.4. **Назначение:** Нежилое

1.5. **Этажность:**

количество этажей 0, количество подземных этажей

1.6. Год ввода в эксплуатацию (завершения строительства) 2003

1.7. Кадастровый номер земельного участка (участков), в пределах которого расположен объект недвижимого имущества


1.8. Предыдущие кадастровые (условные) номера объекта недвижимого имущества

1.9. Примечание:

1.10. Управление Федеральной службы государственной регистрации, кадастра и картографии по Ростовской области

(наименование органа или организации)

Отдел государственного учета объектов
капитального строительства
(полное наименование должности)



ШУРУЕВА С.Н.
ВЕДУЩИЙ СПЕЦИАЛИСТ-
ЭКСПЕРТ

КАДАСТРОВЫЙ ПАСПОРТ
здания, сооружения, объекта незавершенного строительства

Лист №1, всего листов 1

Сооружение

(вид объекта недвижимого имущества)

Дата 30.11.2011

Кадастровый номер 61:44:0000000:0:602

Инвентарный номер (ранее присвоенный учетный номер) 60:401:001:600190750:0014

1. Описание объекта недвижимого имущества

1.1. Наименование Ворота

1.2. Адрес (местоположение):

Субъект Российской Федерации	обл Ростовская	
Район		
Муниципальное образование	Тип	г
	наименование	Ростов-на-Дону
Населенный пункт	Тип	
	наименование	
Улица (проспект, переулок и т.д.)	Тип	ул
	наименование	Кобяковка
Номер дома	9	
Номер корпуса		
Номер строения		
Литера	№3	
Иное описание местоположения	Ростовская обл., г. Ростов-на-Дону, ул. Кобяковка, дом 9 справа	

1.3. Основная характеристика Протяженность 8 м, (тип) (значение) (единица измерения)

степень готовности объекта незавершенного строительства

1.4. Назначение: Нежилое

1.5. Этажность:

количество этажей 0, количество подземных этажей

1.6. Год ввода в эксплуатацию (завершения строительства) 2003

1.7. Кадастровый номер земельного участка (участков), в пределах которого расположен объект недвижимого имущества


1.8. Предыдущие кадастровые (условные) номера объекта недвижимого имущества

1.9. Примечание:

1.10. Управление Федеральной службы государственной регистрации, кадастра и картографии по Ростовской области

(наименование органа или организации)

Отдел государственного учета объектов капитального строительства
(полное наименование должности)



ШУРУЕВА С.Н.
(инициалы, фамилия)
ВЕДУЩИЙ СПЕЦИАЛИСТ-ЭКСПЕРТ