

**КАДАСТРОВЫЙ ПАСПОРТ**  
здания, сооружения, объекта незавершенного строительства

Лист №1, всего листов 2

Здание

(вид объекта недвижимого имущества)

Дата 06.12.2011

Кадастровый номер 61:37:0010112:0:415

Инвентарный номер (ранее присвоенный учетный номер) 60:253:001:601105360:0003

**1. Описание объекта недвижимого имущества**

1.1. **Наименование** Лабораторно-бытовой корпус

1.2. **Адрес (местоположение):**

Субъект Российской Федерации	обл Ростовская	
Район	Тарасовский	
Муниципальное образование	Тип	
	наименование	
Населенный пункт	Тип	п
	наименование	Тарасовский
Улица (проспект, переулок и т.д.)	Тип	ул
	наименование	Островского
Номер дома	1-д	
Номер корпуса		
Номер строения		
Литера	А	
Иное описание местоположения		

1.3. **Основная характеристика** Общая площадь 185.2 кв. м  
(тип) (значение) (единица измерения)

степень готовности объекта незавершенного строительства

1.4. **Назначение:** Нежилое

1.5. **Этажность:**

количество этажей 1, количество подземных этажей

1.6. Год ввода в эксплуатацию (завершения строительства) 1967

1.7. Кадастровый номер земельного участка (участков), в пределах которого расположен объект недвижимого имущества

1.8. Предыдущие кадастровые (условные) номера объекта недвижимого имущества:

1.9. Примечание: Состав объекта: Лит. Аа.

1.10. Тарасовский отдел Управления Федеральной службы государственной регистрации, кадастра и картографии по Ростовской области

и.о. начальника Тарасовского отдела (полное наименование должности) \_\_\_\_\_ (наименование органа или организации)  
М.П. (подпись)

**А. Н. Еремин**  
(инициалы, фамилия)



Здание

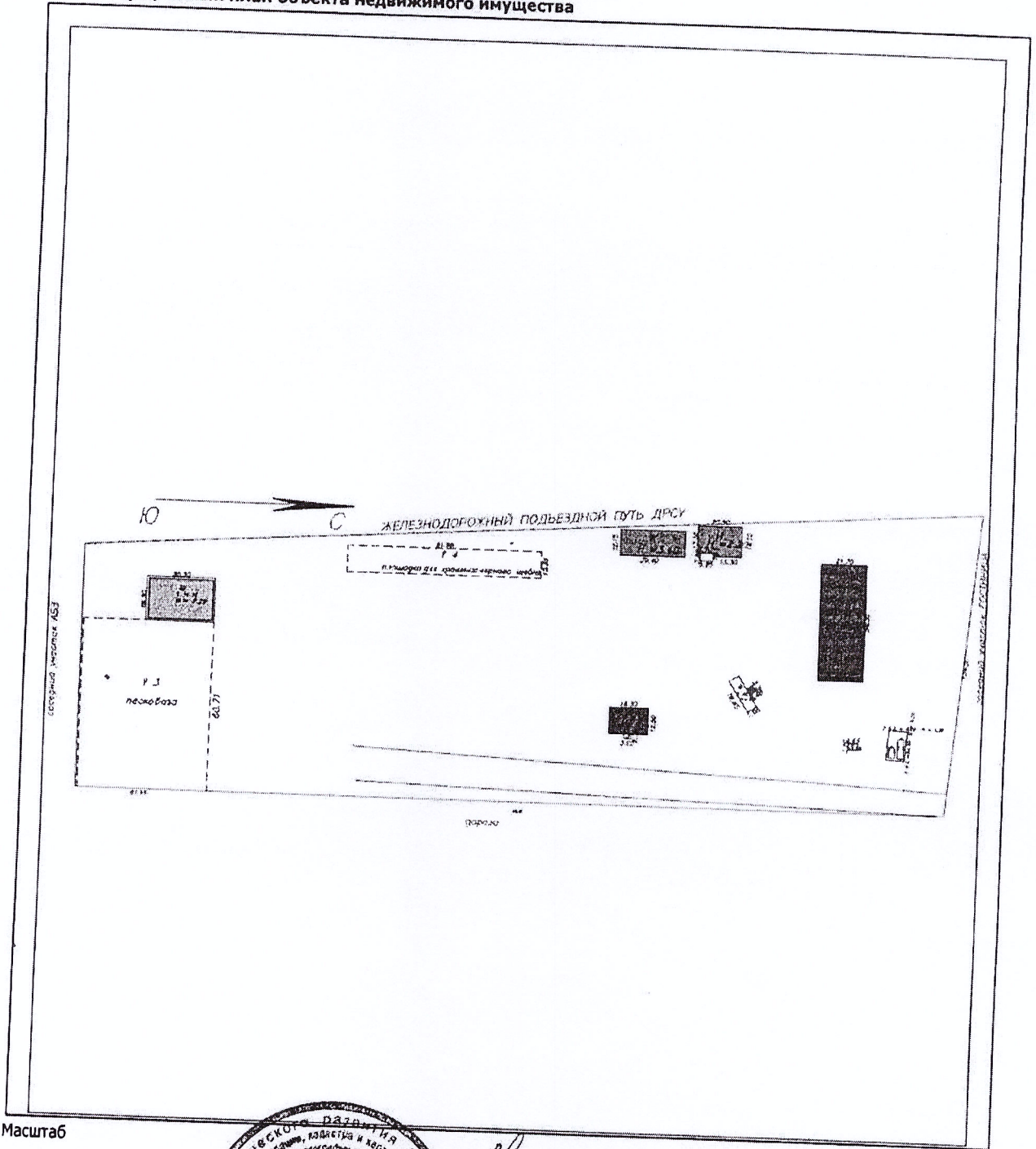
(вид объекта недвижимого имущества)

Кадастровый номер 61:37:0010112:0:415

Инвентарный номер

(ранее присвоенный учетный номер) 60:253:001:601105360:0003

2. Ситуационный план объекта недвижимого имущества



Масштаб

и.о. начальника Тараповского отдела  
(полное наименование должности)



И.И. (подпись)

А. Н. Еремин  
(инициалы, фамилия)



**КАДАСТРОВЫЙ ПАСПОРТ**  
здания, сооружения, объекта незавершенного строительства

Лист №1, всего листов 2

Здание

(вид объекта недвижимого имущества)

Дата 02.12.2011

Кадастровый номер 61:37:0010112:0:416  
Инвентарный номер (ранее  
присвоенный учетный номер) 60:253:001:601105360:0001

**1. Описание объекта недвижимого имущества**

1.1. **Наименование** Гараж

1.2. **Адрес (местоположение):**

Субъект Российской Федерации	обл Ростовская	
Район	Тарасовский	
Муниципальное образование	Тип	
	наименование	
Населенный пункт	Тип	п
	наименование	Тарасовский
Улица (проспект, переулок и т.д.)	Тип	ул
	наименование	Островского
Номер дома	1-д	
Номер корпуса		
Номер строения		
Литера	Б	
Иное описание местоположения		

1.3. **Основная характеристика** Общая площадь 1107 кв. м  
(тип) (значение) (единица измерения)

степень готовности объекта незавершенного строительства

1.4. **Назначение:** Нежилое

1.5. **Этажность:**

количество этажей 1, количество подземных этажей

1.6. Год ввода в эксплуатацию (завершения строительства) 1994

1.7. Кадастровый номер земельного участка (участков), в пределах которого расположен объект недвижимого имущества

1.8. Предыдущие кадастровые (условные) номера объекта недвижимого имущества:

1.9. Примечание:

1.10. Тарасовский отдел Управления Федеральной службы государственной регистрации, кадастра и картографии по Ростовской области

и.о. начальника Тарасовского отдела (полное наименование органа или организации)  
М.П. (подпись)

**А. Н. Еремин**  
(инициалы, фамилия)







Формат 2/11

**КАДАСТРОВЫЙ ПАСПОРТ**  
здания, сооружения, объекта незавершенного строительства

Лист №1, всего листов 2

Здание

(вид объекта недвижимого имущества)

Дата 31.05.2011

Кадастровый номер 61:37:0010112:0:414  
Инвентарный номер (ранее  
присвоенный учетный номер) 60:253:001:601105360:0004

- 1. Описание объекта недвижимого имущества
- 1.1. Наименование Солебаза а/м М-4 № "Дон" км.885 (п. Тарасовский)
- 1.2. Адрес (местоположение):


Субъект Российской Федерации	Обл Ростовская	
Район	Тарасовский	
Муниципальное образование	Тип	
	наименование	
Населенный пункт	Тип	п
	наименование	Тарасовский
Улица (проспект, переулок и т.д.)	Тип	ул
	наименование	Островского
Номер дома	1-д	
Номер корпуса		
Номер строения		
Литера	Ш	
Иное описание местоположения		

- 1.3. **Основная характеристика**

	Общая площадь	551,6
	(тип)	(значение)
		кв. м
		(единица измерения)

степень готовности объекта незавершенного строительства
- 1.4. **Назначение:** Нежилое
- 1.5. **Этажность:**  
количество этажей 1, количество подземных этажей
- 1.6. Год ввода в эксплуатацию (завершения строительства) 2005
- 1.7. Кадастровый номер земельного участка (участков), в пределах которого расположен объект недвижимого имущества
- 1.8. Предыдущие кадастровые (условные) номера объекта недвижимого имущества:
- 1.9. Примечание: Изменение общей площади на 11.6 кв.м. за счет арифметической ошибки при подсчете площади ком. № 1.
- 1.10. Тарасовский отдел Управления Федеральной службы государственной регистрации, кадастра и картографии по Ростовской области

и.о. начальника Тарасовского отдела (полное наименование должности)



А. Н. Еремин  
(инициалы, фамилия)

КАДАСТРОВЫЙ ПАСПОРТ

Здание

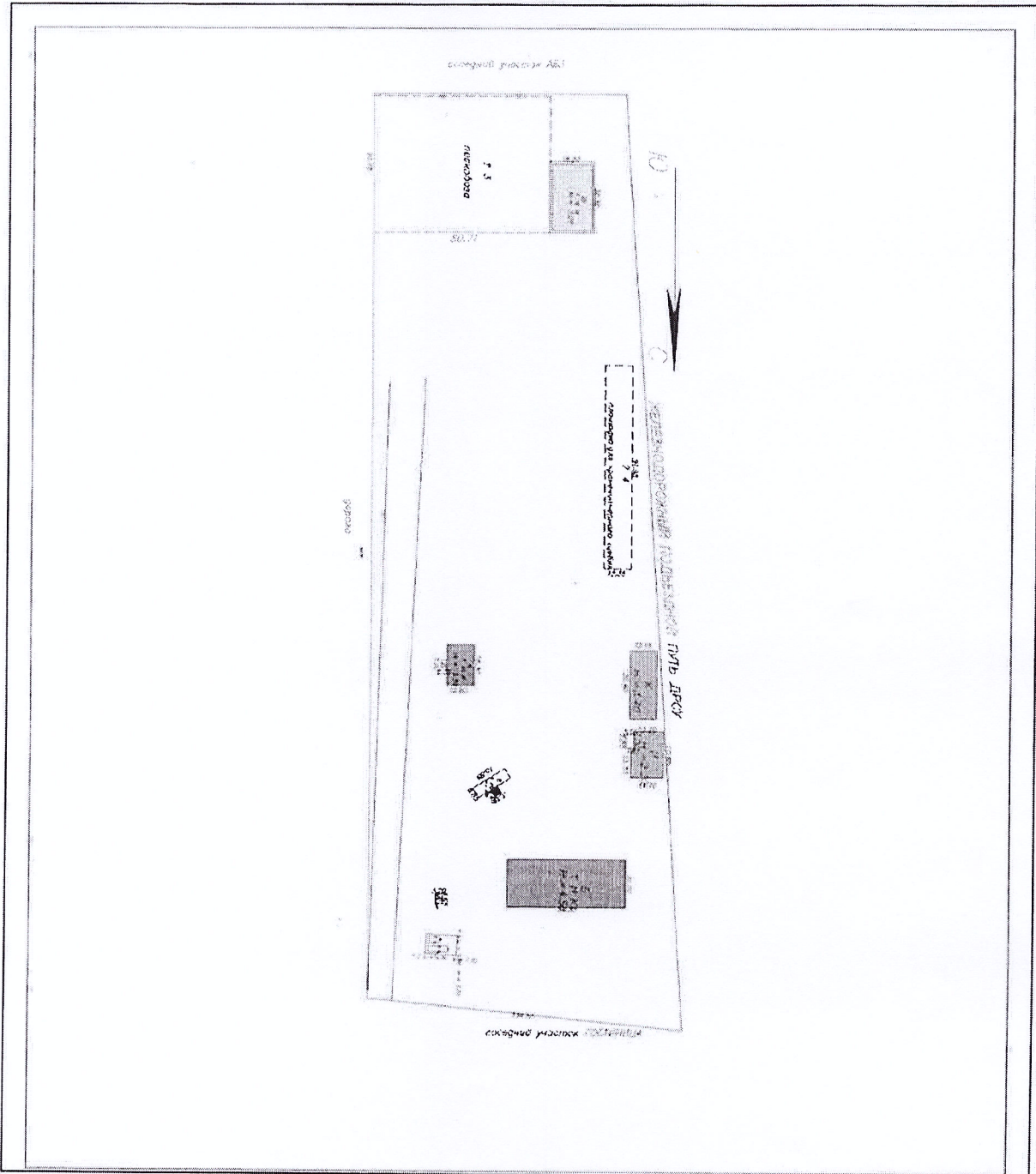
(вид объекта недвижимого имущества)

Кадастровый номер 61:37:0010112:0:414

Инвентарный номер

(ранее присвоенный учетный номер) 60:253:001:601105360:0004

2. Ситуационный план объекта недвижимого имущества



Масштаб

и.о. начальника Тарасовского отдела  
(полное наименование должности)

М.П. (подпись)

А. Н. Еремин  
(инициалы, фамилия)





**КАДАСТРОВЫЙ ПАСПОРТ**  
здания, сооружения, объекта незавершенного строительства

Сооружение

(вид объекта недвижимого имущества)

Дата 02.12.2011

Кадастровый номер 61:37:0010112:0:422

Инвентарный номер (ранее присвоенный учетный номер) 60:253:001:601105360:0006

1. Описание объекта недвижимого имущества

1.1. Наименование Пескобаза км 884 а/м М-4 "Дон"

1.2. Адрес (местоположение):

Субъект Российской Федерации	обл Ростовская	
Район	Тарасовский	
Муниципальное образование	Тип	
	наименование	
Населенный пункт	Тип	п
	наименование	Тарасовский
Улица (проспект, переулок и т.д.)	Тип	ул
	наименование	Островского
Номер дома	1-д	
Номер корпуса		
Номер строения		
Литера	№ 3	
Иное описание местоположения		

1.3. Основная характеристика Площадь 5000 кв.м  
(тип) (значение) (единица измерения)

степень готовности объекта незавершенного строительства

1.4. Назначение: Нежилое

1.5. Этажность:

количество этажей 0, количество подземных этажей

1.6. Год ввода в эксплуатацию (завершения строительства) 1980

1.7. Кадастровый номер земельного участка (участков), в пределах которого расположен объект недвижимого имущества

1.8. Предыдущие кадастровые (условные) номера объекта недвижимого имущества

1.9. Примечание:

1.10. Тарасовский отдел Управления Федеральной службы государственной регистрации, кадастра и картографии по Ростовской области

и.о. начальника Тарасовского отдела (наименование органа или организации)  
(полное наименование должности) М.П. (подпись)

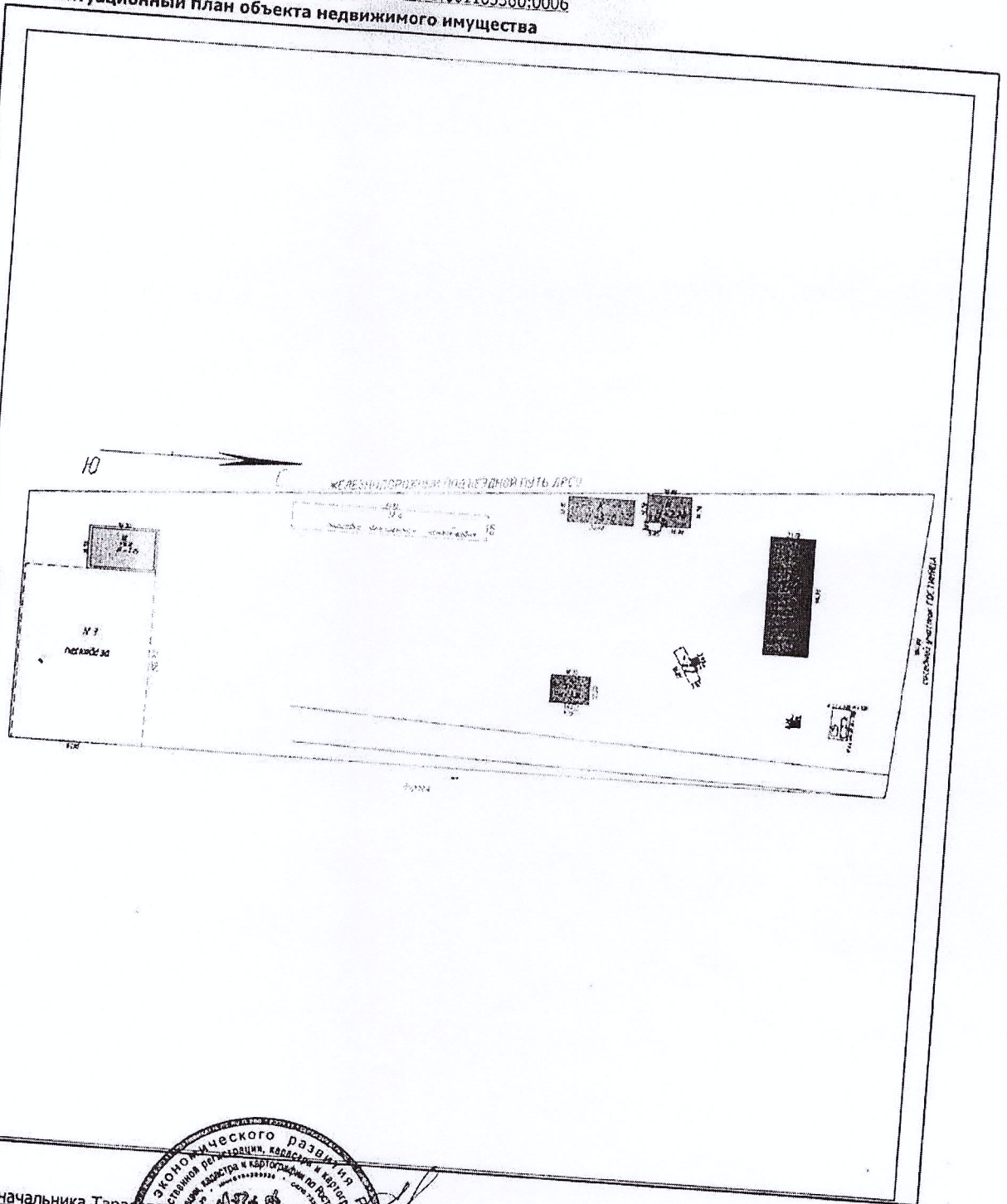
А. Н. Еремин  
(инициалы, фамилия)



Кадастровый номер 61:37:0010112:0:422  
(вид объекта недвижимого имущества)

Инвентарный номер  
(ранее присвоенный учетный номер) 60:253:001:601105360:0006

2. Ситуационный план объекта недвижимого имущества



Масштаб

И.О. начальника Таравского  
(полное наименование должности)



(подпись)

А. Н. Еремин  
(инициалы, фамилия)