

**КАДАСТРОВЫЙ ПАСПОРТ
здания, сооружения, объекта незавершенного
строительства**



Лист № 1, всего листов 2

Сооружения

(вид объекта недвижимого имущества)

Дата 26.10.2011

Кадастровый номер ---

Инвентарный номер (ранее

присвоенный учетный номер) 70:212:002:010000650:0401:20000

1. Описание объекта недвижимого имущества

1.1. Наименование Эстакада погрузочного типа

1.2. Адрес (местоположение) :

Субъект Российской Федерации	---	
Район	---	
Муниципальное образование	тип	---
	наименование	---
Населенный пункт	тип	---
	наименование	---
Улица (проспект, переулок и т.д.)	тип	---
	наименование	---
Номер дома	---	
Номер корпуса	---	
Номер строения	---	
Литера	<u>G1</u>	
Иное описание местоположения	<u>Тульская область, Веневский район, автодорога М-4 "Дон", км 173 (справа)</u>	

1.3. Основная характеристика : площадь застройки 111.4 м2
(тип) (значение) (единица измерения)

степень готовности объекта незавершенного строительства ---

1.4. Назначение : Объект автомобильного транспорта

1.5. Этажность : количество этажей ---, количество подземных этажей ---

1.6. Год ввода в эксплуатацию (завершения строительства) 1991

1.7. Кадастровый номер земельного участка (участков), в пределах которого расположен объект недвижимого имущества 71:05:601004:162

1.8. Предыдущие кадастровые (условные) номера объекта недвижимого имущества :

1.9. Примечание : Дата инвентаризации: 10.10.2011 г.

Сведения о наличии запрещений или арестов: Нет

Сведения об ограничениях (обременениях) права: Нет

Сведения о собственниках объекта на 15.09.1998 : Нет

1.10. Тульский филиал ФГУП "Ростехинвентаризация-Федеральное БТИ"

Свидетельство об аккредитации РН I №000402, запись в реестре №173 от 27 октября 2007 г.

И. о. директора Тульского филиала ФГУП
"Ростехинвентаризация - Федеральное БТИ"

(полное наименование должности)

Исполнитель - Инженер по инвентаризации
строений и сооружений



И. о. директора по доп. Нехасова Г.Г.
03-13/150 от 21.10.2011г.
Фомина О.Е.

Уварова И. В.
(инициалы, фамилия)

сооружения

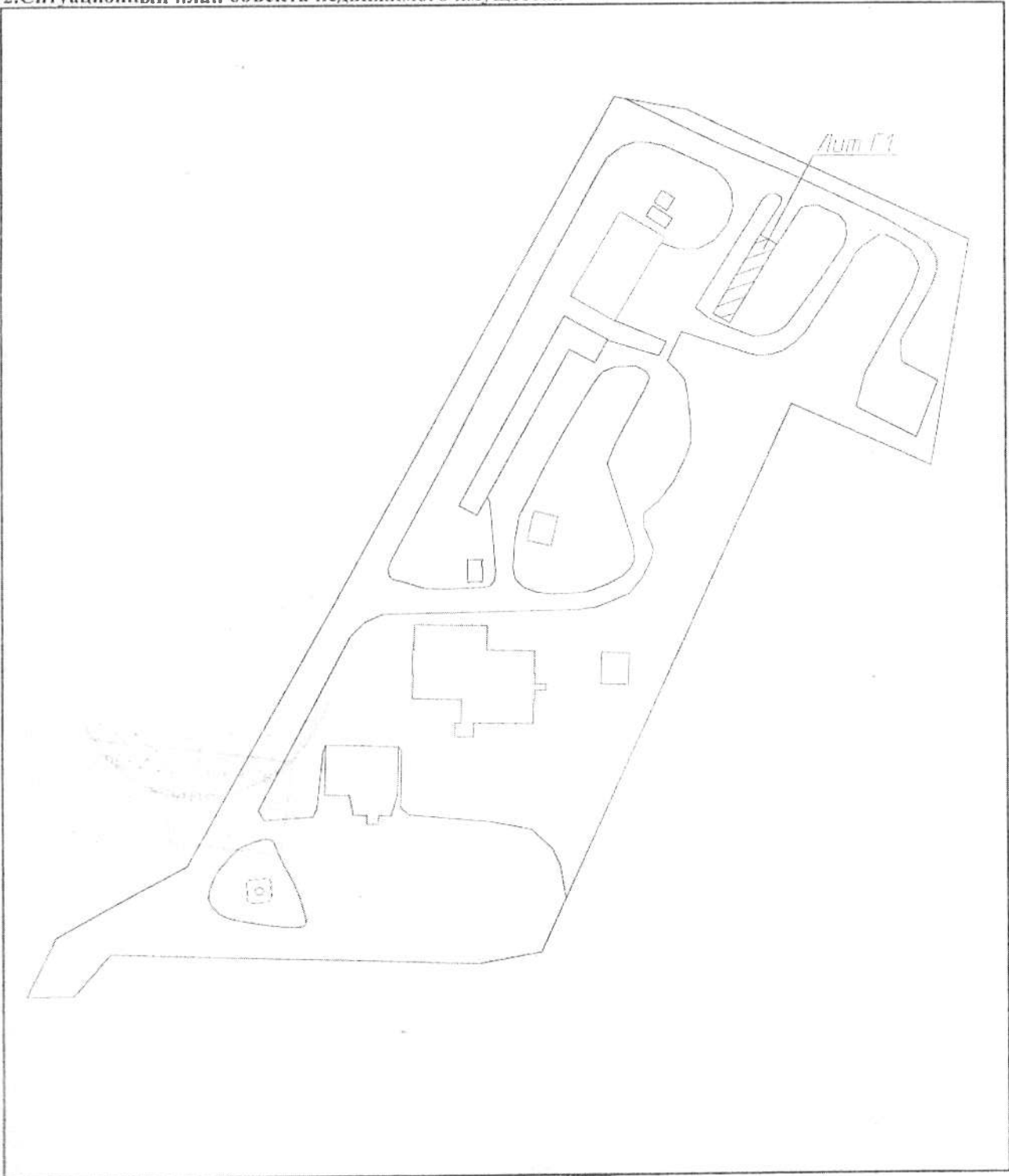
(объект недвижимого имущества)

Лист № 2 всего листов 2

Кадастровый номер _____

Инвентарный номер (ранее присвоенный учетный номер) 70:212:002:010000650:0401:20000

2. Ситуационный план объекта недвижимого имущества



Масштаб 1: 1500

И. о. директора Тульского филиала ФГУП
"Ростехинвентаризация-Федеральное БТИ"

Инженер по инвентаризации
строений и сооружений

МП



За директора по дов.
№ 03-13/150 от 21.10.2011г.
Фомина О.Е.Т.Г. Нехаева

(инициалы, фамилия)

Н.В. Уварова

(инициалы, фамилия)

КАДАСТРОВЫЙ ПАСПОРТ
здания, сооружения, объекта незавершенного
строительства



Лист № 1, всего листов 2

Здания

(вид объекта недвижимого имущества)

Дата 26.10.2011

Кадастровый номер ---

Инвентарный номер (ранее
присвоенный учетный номер) 70:212:002:010000650:0900:20000

1. Описание объекта недвижимого имущества

1.1. Наименование Электротрансформаторная подстанция

1.2. Адрес (местоположение) :

Субъект Российской Федерации	---	
Район	---	
Муниципальное образование	тип	---
	наименование	---
Населенный пункт	тип	---
	наименование	---
Улица (проспект, переулок и т.д.)	тип	---
	наименование	---
Номер дома	---	
Номер корпуса	---	
Номер строения	---	
Литера	<u>И</u>	
Иное описание местоположения	<u>Тульская область, Веневский район, автодорога М-4 "Дон", км 173 (справа)</u>	

1.3. Основная характеристика : общая площадь 43.8 кв.м
(тип) (значение) (единица измерения)

степень готовности объекта незавершенного строительства ---

1.4. Назначение : Нежилое здание

1.5. Этажность : количество этажей 1, количество подземных этажей 0

1.6. Год ввода в эксплуатацию (завершения строительства) 1991

1.7. Кадастровый номер земельного участка (участков), в пределах которого расположен

объект недвижимого имущества 71:05:601004:162

1.8. Предыдущие кадастровые (условные) номера объекта недвижимого имущества :

1.9. Примечание : Дата инвентаризации: 21.09.2011 г

Сведения о наличии перепланировок: Нет

Сведения о наличии запретов или арестов: Нет

Сведения об ограничениях (обременениях) права: Нет


Является ли объект памятником архитектуры, истории, культуры: Нет

Сведения о собственниках объекта на 15.09.1998: Нет

1.10. Тульский филиал ФГУП "Ростехинвентаризация-Федеральное БТИ"

Свидетельство об аккредитации РН I №000402, запись в реестре №13 от 27 октября 2007 г.

И. о. директора Тульского филиала ФГУП
"Ростехинвентаризация - Федеральное БТИ"
(полное наименование должности)



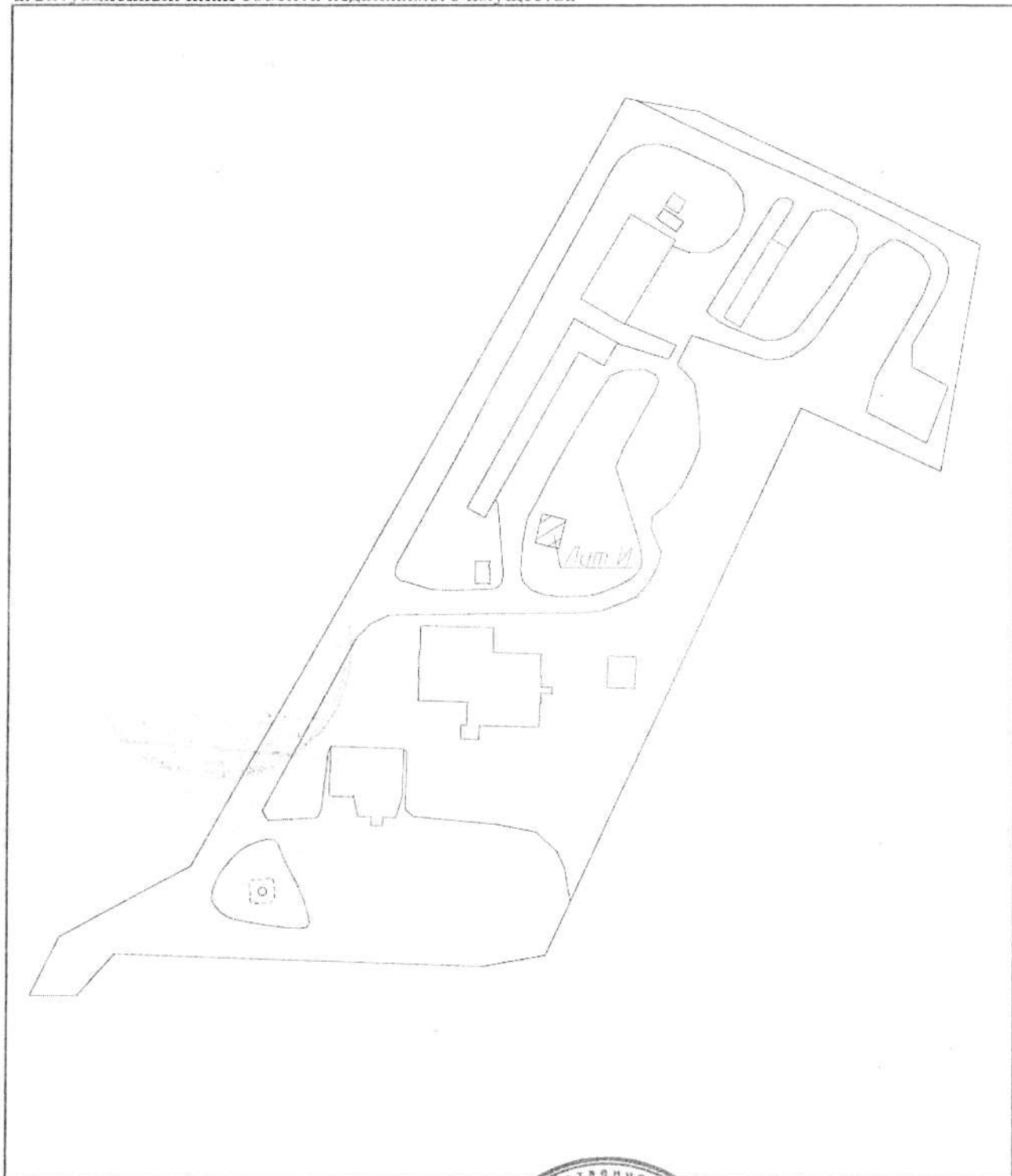
Исполнитель - Инженер по инвентаризации
строений и сооружений

Уварова Н. В.
(инициалы, фамилия)

Кадастровый номер _____

Инвентарный номер (ранее присвоенный учетный номер) 70:212:002:010000650:0900:20000

2. Ситуационный план объекта недвижимого имущества



Масштаб 1: 1500

И. о. директора Тульского филиала ФГУП
"Ростехинвентаризация-Федеральное БТИ"

Инженер по инвентаризации
строений и сооружений



За директора по дов.
№ 03-13/150 от 21.10.2011г.
Фомина О.Е.
Т.Г. Нехасва

(инициалы, фамилия)

Н.В. Уварова

(инициалы, фамилия)

КАДАСТРОВЫЙ ПАСПОРТ
здания, сооружения, объекта незавершенного
строительства



Лист № 1, всего листов 2

Здания

(вид объекта недвижимого имущества)

Дата 26.10.2011

Кадастровый номер ---

Инвентарный номер (ранее
присвоенный учетный номер) 70:212:002:010000650:0700:20000

1. Описание объекта недвижимого имущества

1.1. Наименование СТО

1.2. Адрес (местоположение) :

Субъект Российской Федерации	---	
Район	---	
Муниципальное образование	тип	---
	наименование	---
Населенный пункт	тип	---
	наименование	---
Улица (проспект, переулок и т.д.)	тип	---
	наименование	---
Номер дома	---	
Номер корпуса	---	
Номер строения	---	
Литера	<u>Ж</u>	
Иное описание местоположения	<u>Тульская область, Веневский район, автодорога М-4 "Дон", км 173 (справа)</u>	

1.3. Основная характеристика : общая площадь, 375.4, кв.м
(тип) (значение) (единица измерения)

степень готовности объекта незавершенного строительства ---

1.4. Назначение : Нежилое здание

1.5. Этажность : количество этажей 1, количество подземных этажей 0

1.6. Год ввода в эксплуатацию (завершения строительства) 1991

1.7. Кадастровый номер земельного участка (участков), в пределах которого расположен объект недвижимого имущества 71:05:601004:162

1.8. Предыдущие кадастровые (условные) номера объекта недвижимого имущества :

1.9. Примечание : Дата инвентаризации: 21.09.2011 г.

Сведения о наличии перепланировок: Нет

Сведения о наличии запрещений или арестов: Нет

Сведения об ограничениях (обременениях) права: Нет

Является ли объект памятником архитектуры, истории, культуры: Нет

Сведения о собственниках объекта на 15.09.1998 : Нет

1.10. Тульский филиал ФГУП "Ростехинвентаризация - Федеральное БТИ"

Свидетельство об аккредитации РИ I №000402, запись

И. о. директора Тульского филиала ФГУП
"Ростехинвентаризация - Федеральное БТИ"
(полное наименование должности)

Исполнитель - Инженер по инвентаризации
строений и сооружений



13 октября 2011 г.
№ 03-13/150 от 26.10.2011 г.
Ромина Н.В.

(инициалы, фамилия)

Уварова Н. В.
(инициалы, фамилия)

КАДАСТРОВЫЙ ПАСПОРТ

здания

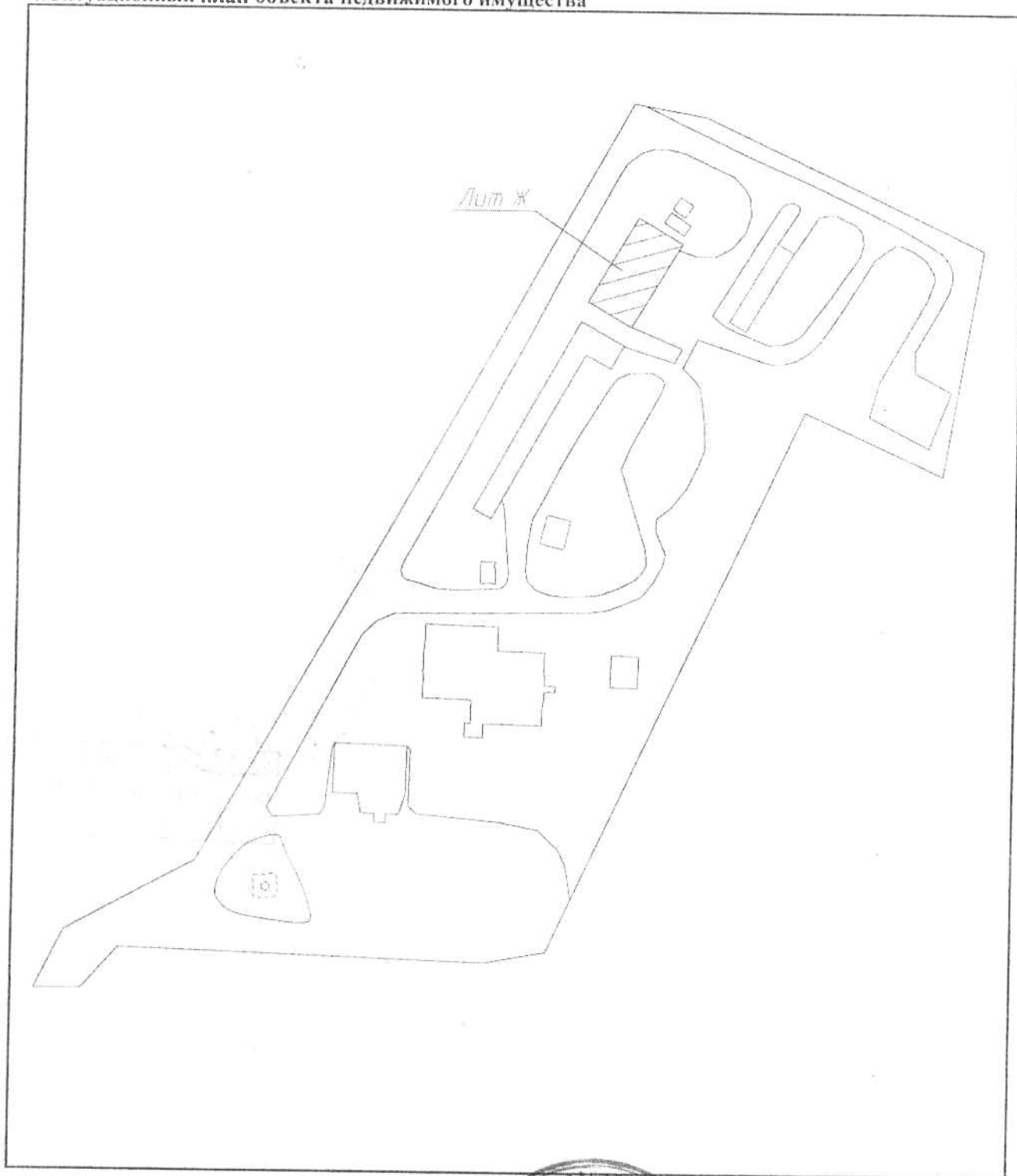
(объект недвижимого имущества)

Лист № 2 всего листов 2

Кадастровый номер _____

Инвентарный номер (ранее присвоенный учетный номер) 70:212:002:010000650:0700:20000

2. Ситуационный план объекта недвижимого имущества



Масштаб 1: 1500

И. о. директора Тульского филиала ФГУП
"Ростехинвентаризация-Федеральное БТИ"

Инженер по инвентаризации
строений и сооружений



За директора по дов.
№ 03-13/150 от 21.10.2011г.
Т.Г. Нехаева
Фомина О.Е.

(инициалы, фамилия)

Н.В. Уварова

(инициалы, фамилия)

КАДАСТРОВЫЙ ПАСПОРТ
здания, сооружения, объекта незавершенного
строительства



Лист № 1, всего листов 2

Здания

(вид объекта недвижимого имущества)

Дата 26.10.2011

Кадастровый номер ---

Инвентарный номер (ранее

присвоенный учетный номер) 70:212:002:010000650:0300:20000

1. Описание объекта недвижимого имущества

1.1. Наименование Сауна

1.2. Адрес (местоположение) :

Субъект Российской Федерации	---	
Район	---	
Муниципальное образование	тип	---
	наименование	---
Населенный пункт	тип	---
	наименование	---
Улица (проспект, переулок и т.д.)	тип	---
	наименование	---
Номер дома	---	
Номер корпуса	---	
Номер строения	---	
Литера	<u>В</u>	
Иное описание местоположения	<u>Тульская область, Веневский район, автодорога М-4 "Дон", км 173 (справа)</u>	

1.3. Основная характеристика : общая площадь 33.6 кв.м
(тип) (значение) (единица измерения)

степень готовности объекта незавершенного строительства ---

1.4. Назначение : Нежилое здание

1.5. Этажность : количество этажей 1, количество подземных этажей 0

1.6. Год ввода в эксплуатацию (завершения строительства) 1991

1.7. Кадастровый номер земельного участка (участков), в пределах которого расположен объект недвижимого имущества 71:05:601004:162

1.8. Предыдущие кадастровые (условные) номера объекта недвижимого имущества :

1.9. Примечание : Дата инвентаризации: 21.09.2011 г.

Сведения о наличии перепланировок: Нет

Сведения о наличии запретов или арестов: Нет

Сведения об ограничениях (обременениях) права: Нет

Является ли объект памятником архитектуры, истории, культуры: Нет

Сведения о собственниках объекта на 15.09.1998 : Нет

1.10. Тульский филиал ФГУП "Ростехинвентаризация - Федеральное БТИ"

Свидетельство об аккредитации РН I №000402, запись в Едином государственном реестре недвижимости от 27 октября 2007 г.

И. о. директора Тульского филиала ФГУП
"Ростехинвентаризация - Федеральное БТИ"

(полное наименование должности)

Исполнитель - Инженер по инвентаризации
строений и сооружений



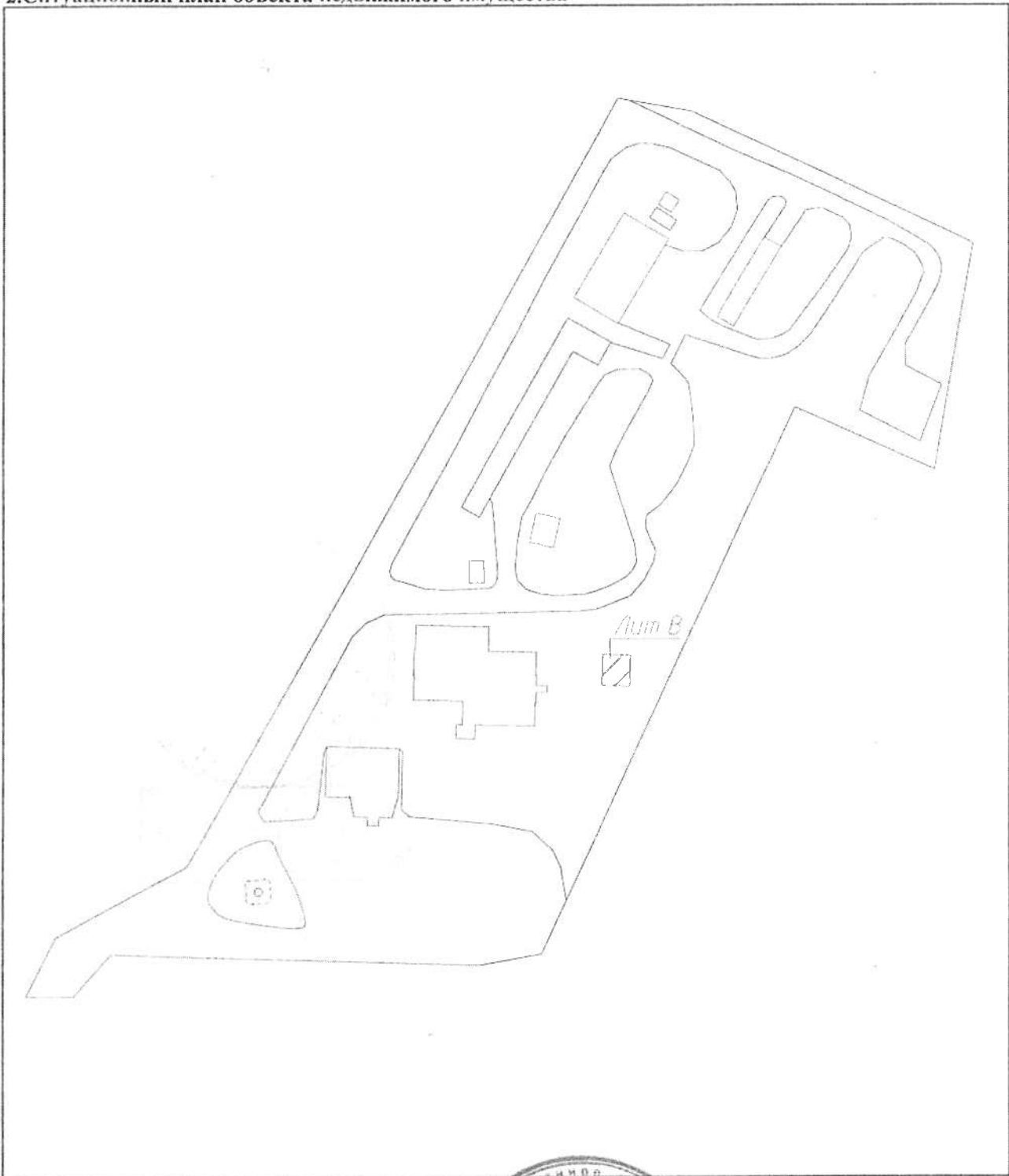
За директора по дов.
№ 03-13/450 от 21.10.2011 г.
(инициалы, фамилия)
Фомина О.Е.

Уварова Н. В.
(инициалы, фамилия)

Кадастровый номер _____

Инвентарный номер (ранее присвоенный учетный номер) 70:212:002:010000650:0300:20000

2. Ситуационный план объекта недвижимого имущества



Масштаб 1: 1500

И. о. директора Тульского филиала ФГУП
"Ростехинвентаризация-Федеральное БТИ"

Инженер по инвентаризации
строений и сооружений



За директора по дов.
№ 03-13/150 от 21.10.2011г.
Писаева
Фомина О.Е.

(инициалы, фамилия)

Н.В. Уварова

(инициалы, фамилия)

КАДАСТРОВЫЙ ПАСПОРТ
здания, сооружения, объекта незавершенного
строительства



Лист № 1, всего листов 2

Здания

(вид объекта недвижимого имущества)

Дата 26.10.2011

Кадастровый номер ---

Инвентарный номер (ранее присвоенный учетный номер) 70:212:002:010000650:0500:20000

1. Описание объекта недвижимого имущества

1.1. Наименование Проходная

1.2. Адрес (местоположение) :

Субъект Российской Федерации	---	
Район	---	
Муниципальное образование	тип	---
	наименование	---
Населенный пункт	тип	---
	наименование	---
Улица (проспект, переулок и т.д.)	тип	---
	наименование	---
Номер дома	---	
Номер корпуса	---	
Номер строения	---	
Литера	<u>Д</u>	
Иное описание местоположения	<u>Тульская область, Веневский район, автодорога М-4 "Дон", км 173 (справа)</u>	

1.3. Основная характеристика : общая площадь, 11.7, кв.м
 (тип) (значение) (единица измерения)

степень готовности объекта незавершенного строительства ---

1.4. Назначение : Нежилое здание

1.5. Этажность : количество этажей 1, количество подземных этажей 0

1.6. Год ввода в эксплуатацию (завершения строительства) 1991

1.7. Кадастровый номер земельного участка (участков), в пределах которого расположен объект недвижимого имущества 71:05:601004:162

1.8. Предыдущие кадастровые (условные) номера объекта недвижимого имущества :

1.9. Примечание : Дата инвентаризации: 21.09.2011 г

Сведения о наличии перепланировок: Нет

Сведения о наличии запрещений или арестов: Нет

Сведения об ограничениях (обременениях) права: Нет

Является ли объект памятником архитектуры, истории, культуры: Нет

Сведения о собственниках объекта на 15.09.1998 : Нет

1.10. Тульский филиал ФГУП "Ростехинвентаризация - Федеральное БТИ"

Свидетельство об аккредитации РН I №000402, запись в Реестре № 13 от 27 октября 2007 г.

И. о. директора Тульского филиала ФГУП "Ростехинвентаризация - Федеральное БТИ"
 (полное наименование должности)

Исполнитель - Инженер по инвентаризации строений и сооружений



За директора по дов.
 № 03-13/150 от 21.10.2011г.
Нехаева Т.Т.
 Фомина О.Е.

Уварова Н. В.
 (инициалы, фамилия)

КАДАСТРОВЫЙ ПАСПОРТ

здания

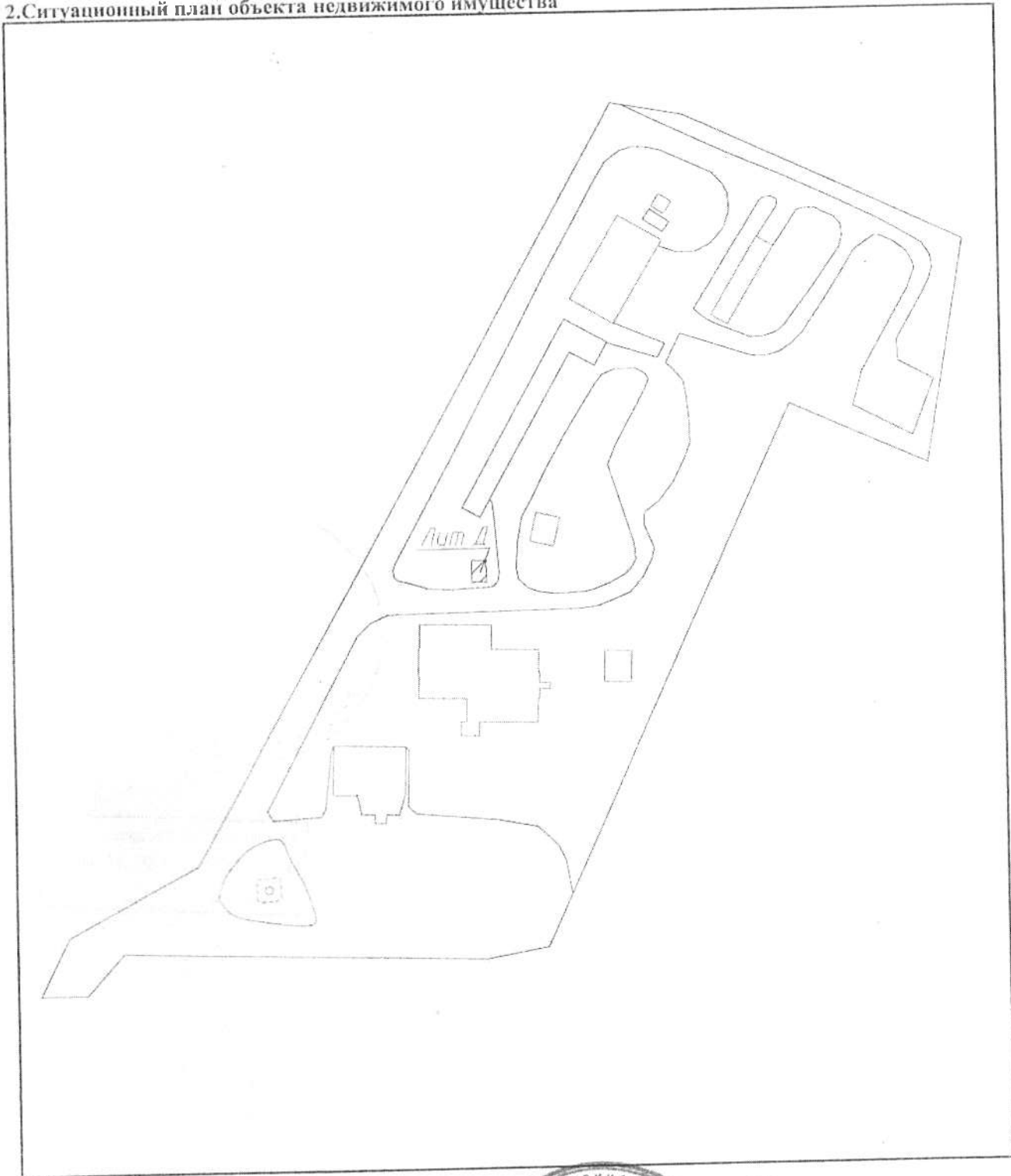
(объект недвижимого имущества)

Лист № 2 всего листов 2

Кадастровый номер _____

Инвентарный номер (ранее присвоенный учетный номер) 70:212:002:010000650:0500:20000

2. Ситуационный план объекта недвижимого имущества



Масштаб 1: 1500

И. о. директора Тульского филиала ФГУП
"Ростехинвентаризация-Федеральное БТИ"

Инженер по инвентаризации
строений и сооружений



За директора по дов.
№ 03-13/150 от 21.10.2011г.
Фомина О.Е. Т.Г. Пехасва

(инициалы, фамилия)

Н.В. Уварова

(инициалы, фамилия)

КАДАСТРОВЫЙ ПАСПОРТ
здания, сооружения, объекта незавершенного
строительства



Лист № 1, всего листов 2

Здания

(вид объекта недвижимого имущества)

Дата 26.10.2011

Кадастровый номер ---

Инвентарный номер (ранее
присвоенный учетный номер)

70:212-002:010000650:0200:20000

1. Описание объекта недвижимого имущества

1.1. Наименование Кемпинг

1.2. Адрес (местоположение) :

Субъект Российской Федерации	---	
Район	---	
Муниципальное образование	тип	---
	наименование	---
Населенный пункт	тип	---
	наименование	---
Улица (проспект, переулок и т.д.)	тип	---
	наименование	---
Номер дома	---	
Номер корпуса	---	
Номер строения	---	
Литера	<u>Б, б</u>	
Иное описание местоположения	<u>Тульская область, Веневский район, автодорога М-4 "Дон", км 173 (справа)</u>	

1.3. Основная характеристика : общая площадь 532.8 кв.м
(тип) (значение) (единица измерения)

степень готовности объекта незавершенного строительства ---

1.4. Назначение : Нежилое здание

1.5. Этажность : количество этажей 1, количество подземных этажей 0

1.6. Год ввода в эксплуатацию (завершения строительства) Б-1991

1.7. Кадастровый номер земельного участка (участков), в пределах которого расположен объект недвижимого имущества 71:05:601004:162

1.8. Предыдущие кадастровые (условные) номера объекта недвижимого имущества :

1.9. Примечание : Дата инвентаризации: 21.09.2011 г

Сведения о наличии перепланировок: Нет

Сведения о наличии запрещений или арестов: Нет

Сведения об ограничениях (обременениях) права: Нет

Является ли объект памятником архитектуры, истории, культуры: Нет

Сведения о собственниках объекта на 15.09.1998 : Нет

1.10. Тульский филиал ФГУП "Ростехинвентаризация-Федеральное БТИ"

Свидетельство об аккредитации РН I №000402, запись от 27 октября 2007 г.

И. о. директора Тульского филиала ФГУП
"Ростехинвентаризация - Федеральное БТИ"
(полное наименование должности)

Исполнитель - Инженер по инвентаризации
строений и сооружений



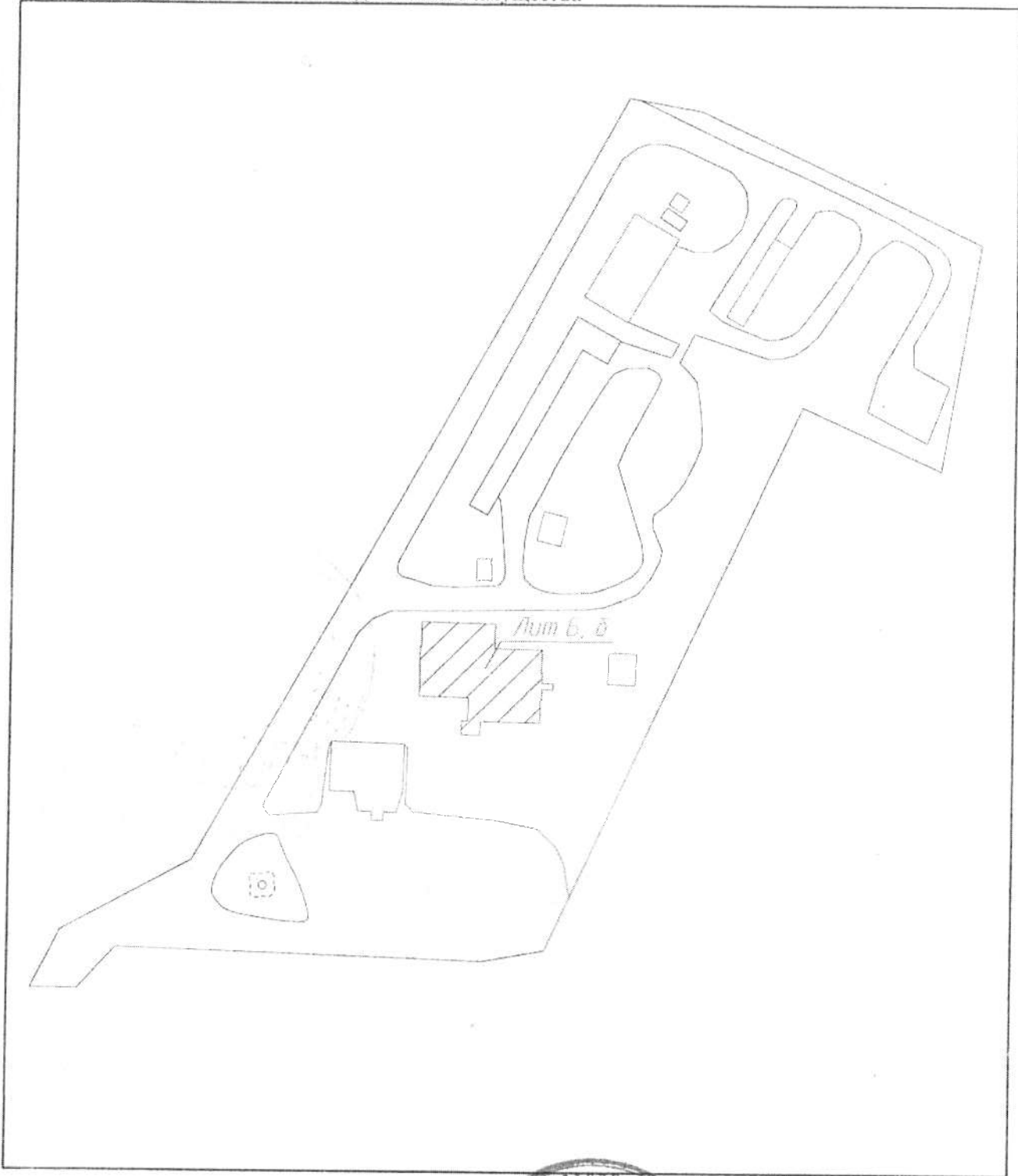
За директора по дов.
Александров
№ 03-13/154 от 26.10.2011
(инициалы, фамилия)
Фомина О.Е.

Ушарова Н. В.
(инициалы, фамилия)

Кадастровый номер _____

Инвентарный номер (ранее присвоенный учетный номер) 70:212:002:010000650:0200:20000

2. Ситуационный план объекта недвижимого имущества



Масштаб 1: 1500

И. о. директора Тульского филиала ФГУП
"Ростехинвентаризация-Федеральное БТИ"

Инженер по инвентаризации
строений и сооружений

МП



За директора по дов.
№ 03-13/150 от 21.10.2011г
Фомина О.Е. Т.Г. Нехасва

(инициалы, фамилия)

Н.В. Уварова

(инициалы, фамилия)

КАДАСТРОВЫЙ ПАСПОРТ
здания, сооружения, объекта незавершенного
строительства



Лист № 1, всего листов 2

Здания

(вид объекта недвижимого имущества)

Дата 26.10.2011

Кадастровый номер ---

Инвентарный номер (ранее
присвоенный учетный номер) 70:212:002:010000650:0100:20000

1. Описание объекта недвижимого имущества

1.1. Наименование Кафе

1.2. Адрес (местоположение) :

Субъект Российской Федерации	---	
Район	---	
Муниципальное образование	тип	---
	наименование	---
Населенный пункт	тип	---
	наименование	---
Улица (проспект, переулок и т.д.)	тип	---
	наименование	---
Номер дома	---	
Номер корпуса	---	
Номер строения	---	
Лигера	<u>A, A1, a</u>	
Иное описание местоположения	<u>Тульская область, Веневский район, автодорога М-4 "Дон", км 173 (справа)</u>	

1.3. Основная характеристика : общая площадь 196.4 кв.м
(тип) (значение) (единица измерения)

степень готовности объекта незавершенного строительства ---

1.4. Назначение : Нежилое здание

1.5. Этажность : количество этажей 1-1, количество подземных этажей 0-0

1.6. Год ввода в эксплуатацию (завершения строительства) A-1991, A1-1991

1.7. Кадастровый номер земельного участка (участков), в пределах которого расположен объект недвижимого имущества 71:05:601004:162

1.8. Предыдущие кадастровые (условные) номера объекта недвижимого имущества : ---

1.9. Примечание : Дата инвентаризации: 21.09.2011 г.

Сведения о наличии перепланировок: Нет

Сведения о наличии запрещений или арестов: Нет

Сведения об ограничениях (обременениях) права: Нет

Является ли объект памятником архитектуры, истории, культуры: Нет

Сведения о собственниках объекта на 15.09.1998 : Нет

1.10. Тульский филиал ФГУП "Ростехинвентаризация-Федеральное БТИ"

Свидетельство об аккредитации РН I №000402, запись в реестре от 27 октября 2007 г.

И. о. директора Тульского филиала ФГУП
"Ростехинвентаризация - Федеральное БТИ"
(полное наименование должности)

Исполнитель - Инженер по инвентаризации
строений и сооружений



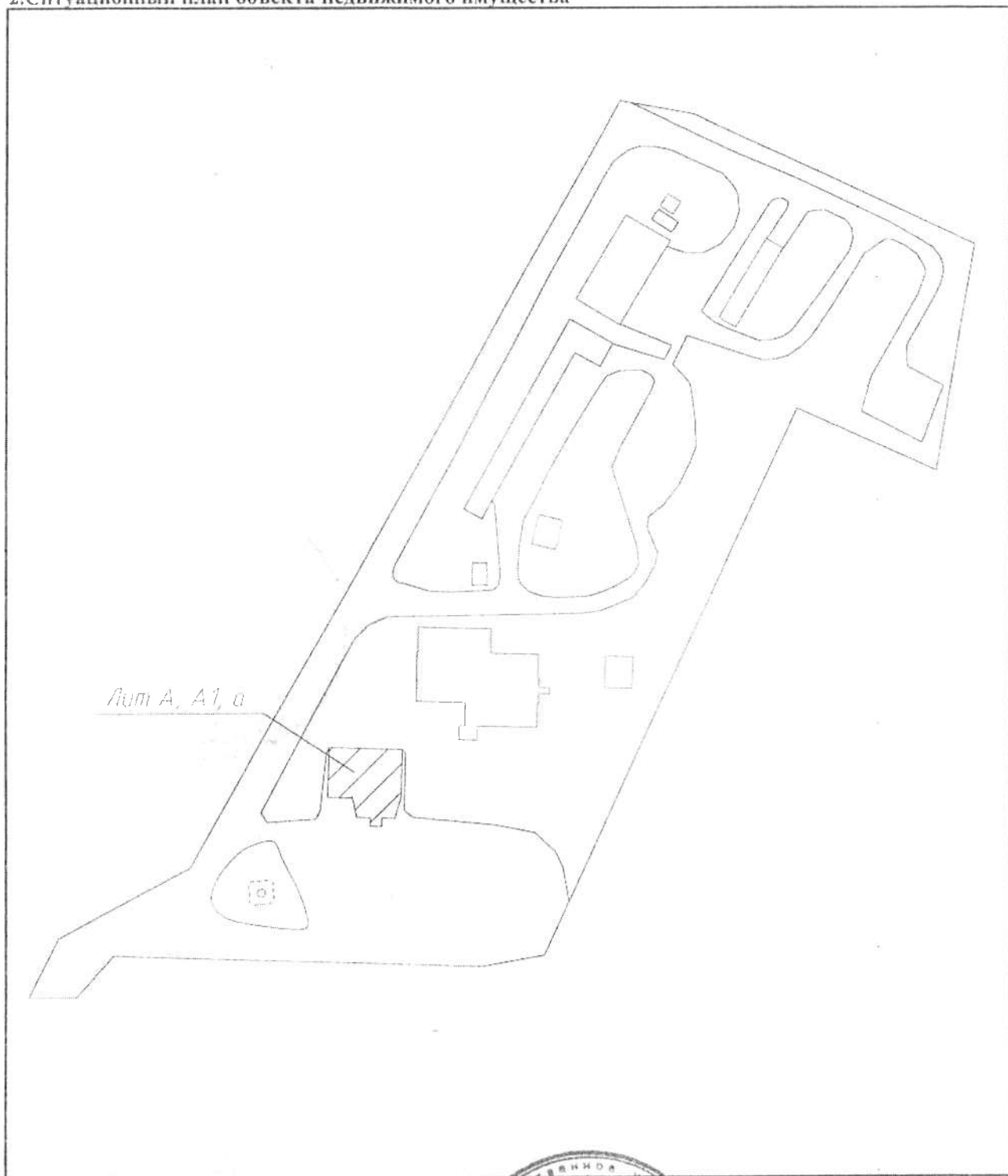
За директора по дов.
№ 03-13/130 от 21.10.2011г.
(инициалы, фамилия)
Фомина О.Е.

Уварова Н. В.
(инициалы, фамилия)

Кадастровый номер _____

Инвентарный номер (ранее присвоенный учетный номер) 70:212:002:010000650:0100:20000

2. Ситуационный план объекта недвижимого имущества



Масштаб 1: 1500

И. о. директора Тульского филиала ФГУП
"Ростехинвентаризация-Федеральное БТИ"

Инженер по инвентаризации
строений и сооружений



За директора по доп.
№ 03-13/150 от 21.10.2011г.
И.И. Пехасва
Фомина О.Е.

(инициалы, фамилия)

Н.В. Уварова

(инициалы, фамилия)

КАДАСТРОВЫЙ ПАСПОРТ
здания, сооружения, объекта незавершенного
строительства



Лист № 1, всего листов 2

Здания

(вид объекта недвижимого имущества)

Дата 26.10.2011

Кадастровый номер ---

Инвентарный номер (ранее присвоенный учетный номер) 70:212:002:010000650:1000:20000

1. Описание объекта недвижимого имущества

1.1. Наименование Здание очистки воды

1.2. Адрес (местоположение) :

Субъект Российской Федерации	---	
Район	---	
Муниципальное образование	тип	---
	наименование	---
Населенный пункт	тип	---
	наименование	---
Улица (проспект, переулок и т.д.)	тип	---
	наименование	---
Номер дома	---	
Номер корпуса	---	
Номер строения	---	
Литера	<u>К</u>	
Иное описание местоположения	<u>Тульская область, Веневский район, автодорога М-4 "Дон", км 173 (справа)</u>	

1.3. Основная характеристика : общая площадь 8.3 кв.м
 (тип) (значение) (единица измерения)

степень готовности объекта незавершенного строительства ---

1.4. Назначение : Нежилое здание

1.5. Этажность : количество этажей 1, количество подземных этажей 0

1.6. Год ввода в эксплуатацию (завершения строительства) 1991

1.7. Кадастровый номер земельного участка (участков), в пределах которого расположен объект недвижимого имущества 71:05:601004:162

1.8. Предыдущие кадастровые (условные) номера объекта недвижимого имущества :

1.9. Примечание : Дата инвентаризации: 21.09.2011 г.

Сведения о наличии перепланировок: Нет

Сведения о наличии запрещений или арестов: Нет

Сведения об ограничениях (обременениях) права: Нет

Является ли объект памятником архитектуры, истории, культуры: Нет

Сведения о собственниках объекта на 15.09.1998 : Нет

1.10. Тульский филиал ФГУП "Ростехинвентаризация-Федеральное БТИ"

Свидетельство об аккредитации РН I №000402, запись в реестре от 27 октября 2007 г.

И. о. директора Тульского филиала ФГУП
 "Ростехинвентаризация - Федеральное БТИ"
 (полное наименование должности)

Исполнитель - Инженер по инвентаризации
 строений и сооружений



За директора по дов.
 № 03-13/150 от 21.10.2011г.
Пехави Г.Г.
 (подпись)

Уварова И. В.
 (инициалы, фамилия)

КАДАСТРОВЫЙ ПАСПОРТ

здания

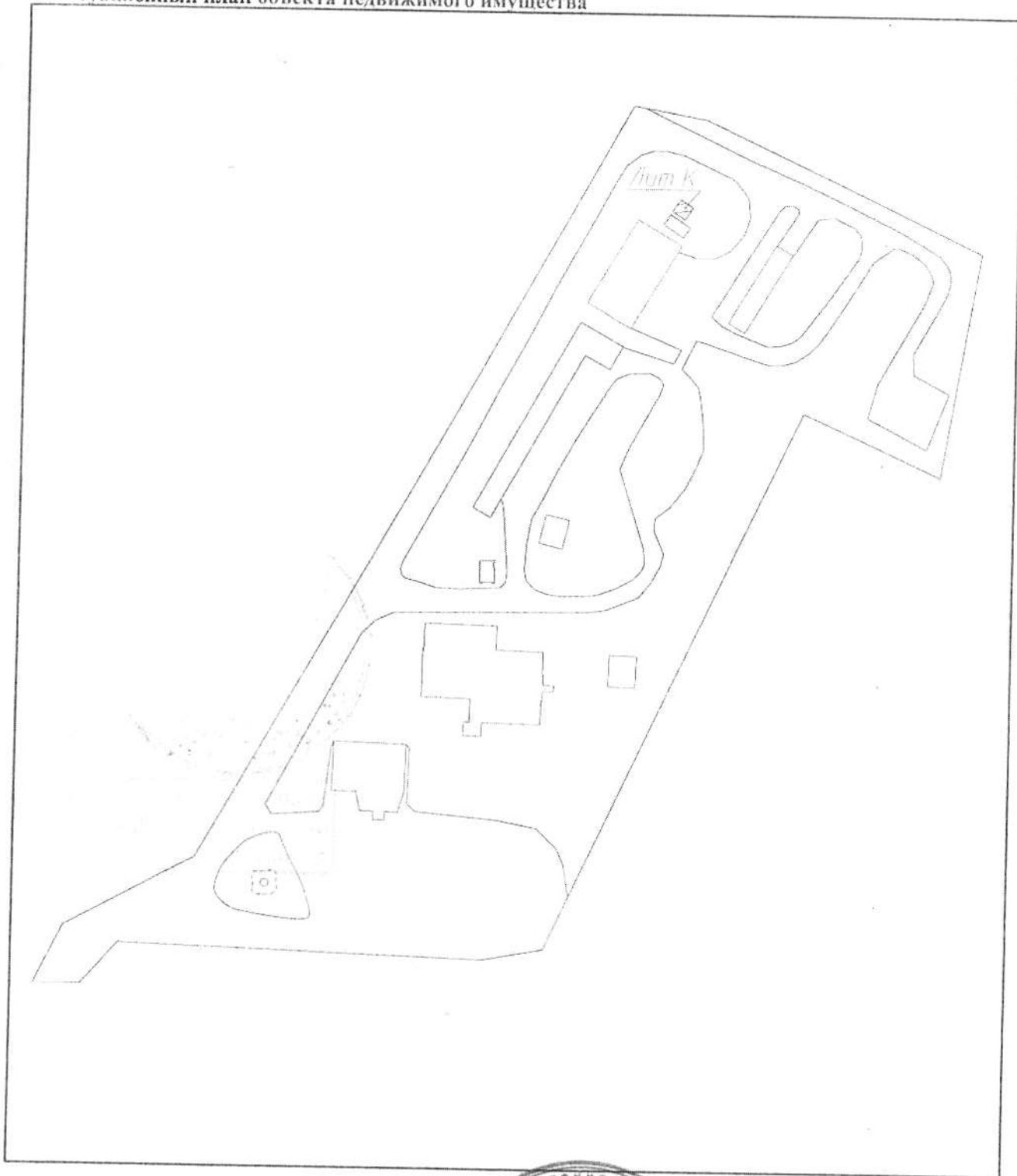
(объект недвижимого имущества)

Лист № 2 всего листов 2

Кадастровый номер _____

Инвентарный номер (ранее присвоенный учетный номер) 70:212:002:010000650:1000:20000

2. Ситуационный план объекта недвижимого имущества



Масштаб 1: 1500

И. о. директора Тульского филиала ФГУП
"Ростехинвентаризация-Федеральное БТИ"

Инженер по инвентаризации
строений и сооружений

М П



За директора по дов.
№ 03-13/150 от 21.10.2011г.
Т.Р. Чехова

Фомина О.Е.
(инициалы, фамилия)

Н.В. Уварова

(инициалы, фамилия)

КАДАСТРОВЫЙ ПАСПОРТ
здания, сооружения, объекта незавершенного
строительства



Лист № 1, всего листов 2

Здания

(вид объекта недвижимого имущества)

Дата 26.10.2011

Кадастровый номер ---

Инвентарный номер (ранее

присвоенный учетный номер) 70:212:002:010000650:0600:20000

1. Описание объекта недвижимого имущества

1.1. Наименование Гараж

1.2. Адрес (местоположение) :

Субъект Российской Федерации	---	
Район	---	
Муниципальное образование	тип	---
	наименование	---
Населенный пункт	тип	---
	наименование	---
Улица (проспект, переулок и т.д.)	тип	---
	наименование	---
Номер дома	---	
Номер корпуса	---	
Номер строения	---	
Литера	<u>Е</u>	
Иное описание местоположения	<u>Тульская область, Веневский район, автодорога М-4 "Дон", км 173 (справа)</u>	

1.3. Основная характеристика : общая площадь 280.1 кв.м
(тип) (значение) (единица измерения)

степень готовности объекта незавершенного строительства ---

1.4. Назначение : Нежилое здание

1.5. Этажность : количество этажей 1, количество подземных этажей 0

1.6. Год ввода в эксплуатацию (завершения строительства) 1991

1.7. Кадастровый номер земельного участка (участков), в пределах которого расположен объект недвижимого имущества 71:05:601004:162

1.8. Предыдущие кадастровые (условные) номера объекта недвижимого имущества :

1.9. Примечание : Дата инвентаризации: 21.09.2011 г.

Сведения о наличии перепланировок: Нет

Сведения о наличии запрещений или арестов: Нет

Сведения об ограничениях (обременениях) права: Нет

Является ли объект памятником архитектуры, истории, культуры: Нет

Сведения о собственниках объекта на 15.09.1998 : Нет

1.10. Тульский филиал ФГУП "Ростехинвентаризация-Федеральное БТИ"

Свидетельство об аккредитации РН I №000402, запись в реестре №173 от 27 октября 2007 г.

И. о. директора Тульского филиала ФГУП
"Ростехинвентаризация - Федеральное БТИ"
(полное наименование должности)

Исполнитель - Инженер по инвентаризации
строений и сооружений



За директора по дов.
№ 03-13/156/6х/2011
Фамилия О.Е.

Уварова Н. В.
(инициалы, фамилия)

КАДАСТРОВЫЙ ПАСПОРТ

здания

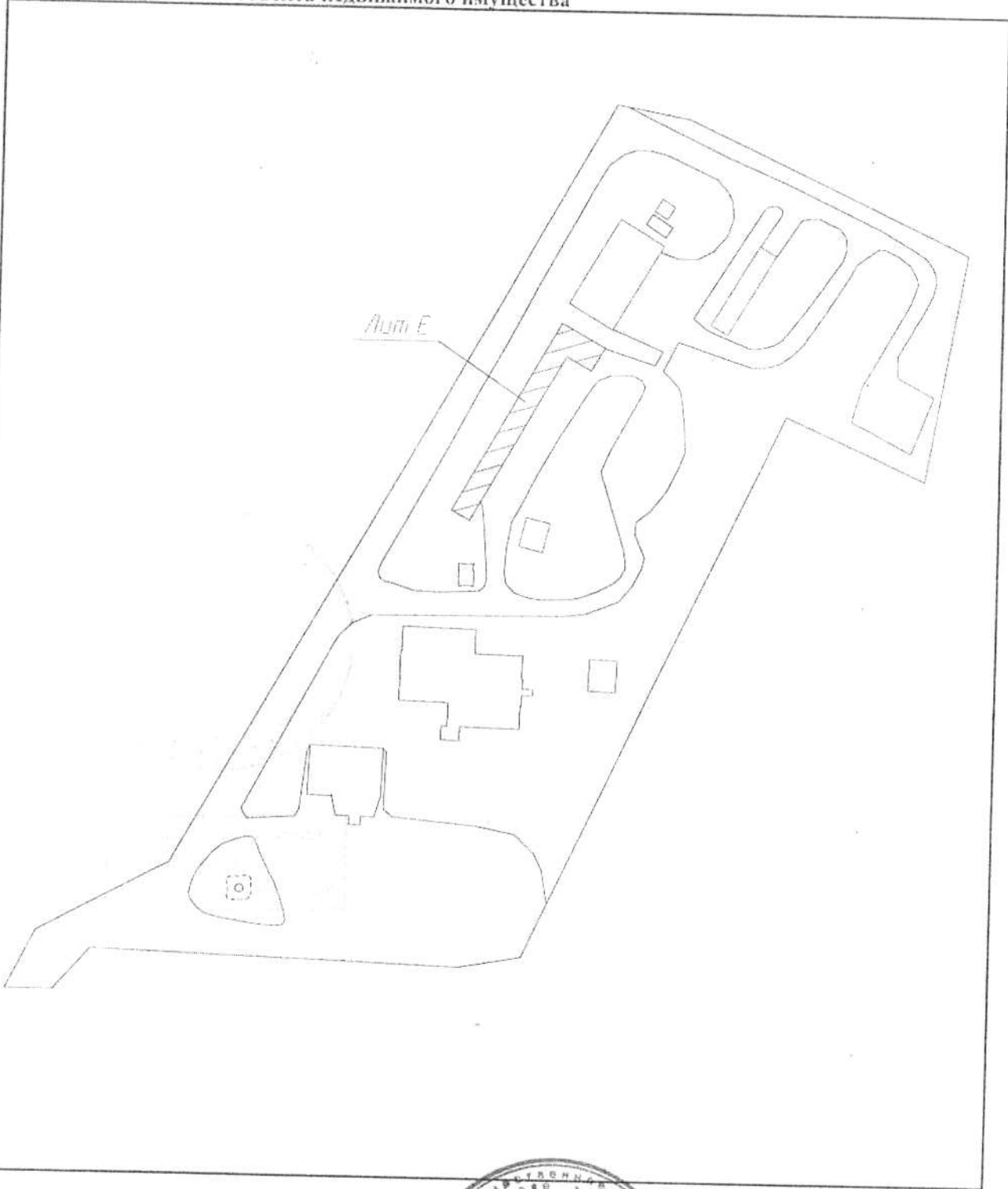
(объект недвижимого имущества)

Лист № 2 всего листов 2

Кадастровый номер _____

Инвентарный номер (ранее присвоенный учетный номер) 70:212:002:010000650:0600:20000

2. Ситуационный план объекта недвижимого имущества



Масштаб 1: 1500

И. о. директора Тульского филиала ФГУП
"Ростехинвентаризация-Федеральное БТИ"

Инженер по инвентаризации
зданий и сооружений

М П



За директора по дов.
№ 03-13/150 от 21.10.2011г.
Фомина О.Е. Т.Г. Пехаева

(инициалы, фамилия)

Н.В. Уварова

(инициалы, фамилия)

КАДАСТРОВЫЙ ПАСПОРТ

здания, сооружения, объекта незавершенного строительства

Лист № 1, всего листов 2

сооружение

Дата 29.08.2012г.

Кадастровый номер _____

Инвентарный номер (ранее присвоенный учетный номер) 70:212:002:010000650

1. Описание объекта недвижимого имущества

1.1. Наименование _____ ограждение _____

1.2. Адрес (местоположение) : _____

Субъект Российской Федерации	Тульская область	
Район	Веневский	
Муниципальное образование	тип	
	наименование	
Населенный пункт	тип	
	наименование	
Улица (проспект, переулок и т.д.)	тип	
	наименование	
Номер дома		
Номер корпуса		
Номер строения		
Литера	1, 2, 3, 4, 5	
Иное описание местоположения	автомобильная дорога общего пользования федерального значения М-4 "Дон" км 173+000 право	

1.3. Основная характеристика : _____ общая площадь _____ кв.м.
(тип) _____ (значение) _____ (единица измерения)

степень готовности объекта незавершенного строительства _____

1.4. Назначение : нежилое

1.5. Этажность :

количество этажей _____, количество подземных этажей _____

1.6. Год ввода в эксплуатацию (завершения строительства) 1991

1.7. Кадастровый номер земельного участка (участков), в пределах которого расположен объект недвижимого имущества _____

1.8. Предыдущие кадастровые (условные) номера объекта недвижимого имущества :

1.9. Примечание : В состав объекта входят - ворота лит. 1 - площадью 8,6 м2; ограждение лит. 2 протяженностью - 19,30 м; лит. 3 - 6,20 м; лит. 4 - 66,40 м; лит. 5 - 11,52м.

Дата выдачи - " 30 " 08 2012 г. Исх. № 9207/5

Дата обследования - 29.08.2012г.


1.10. ФГУП "Ростехинвентаризация - Федеральное БТИ" аккредитовано на территории Воронежской области.
(наименование органа или организации)

Свидетельство об аккредитации организации на осуществление технического учета и технической инвентаризации объектов капитального строительства от 27.10.2007г. за № 173.

Свидетельство об аккредитации организации на осуществление технического учета и технической инвентаризации объектов капитального строительства от 17.10.2007г. за № 540.

Директор
(полное наименование должности)

Исполнитель: Глушенко Л.Б.
тел. 239-33-70



Руководитель группы
инвентаризации объектов
Н.О. Гусева
(подпись)

Зарубин А.В.
(инициалы, фамилия)

КАДАСТРОВЫЙ ПАСПОРТ

сооружение

(вид объекта недвижимого имущества)

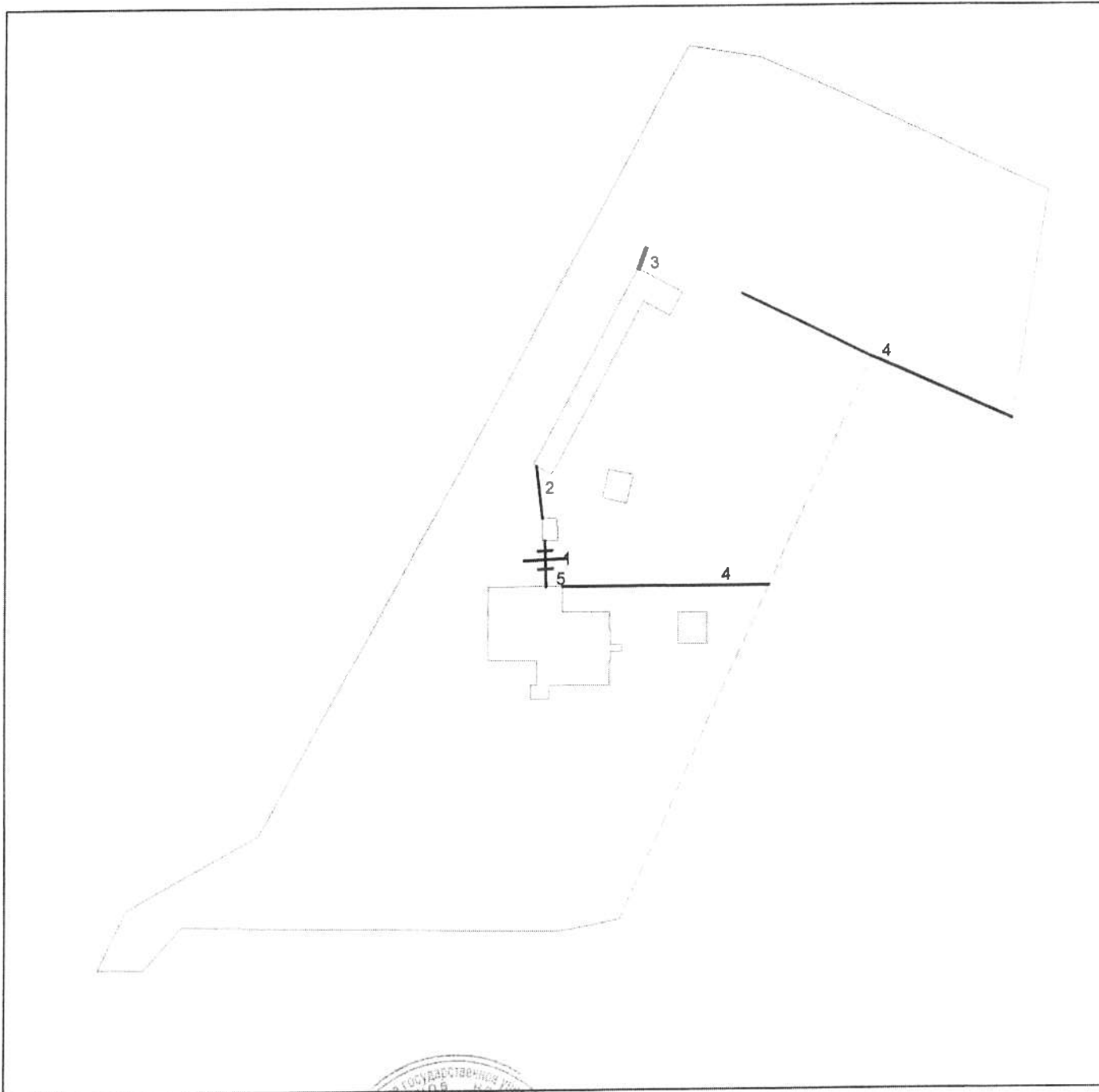
Лист № 2, всего листов 2

Кадастровый номер

Инвентарный номер (ранее присвоенный учетный номер)

70:212:002:010000650


2. Ситуационный план объекта недвижимого имущества



Масштаб 1: 1000

Директор
(полное наименование должности)

Исполнитель: Глущенко Л.Б.
тел. 239-33-70



Зарубин А.В.

КАДАСТРОВЫЙ ПАСПОРТ
здания, сооружения, объекта незавершенного
строительства



Лист № 1, всего листов 2

Сооружения

(вид объекта недвижимого имущества)

Дата 26.10.2011

Кадастровый номер ---

Инвентарный номер (ранее присвоенный учетный номер) 70:212:002:010000650:0400:20000

1. Описание объекта недвижимого имущества

1.1. Наименование Водонапорная башня

1.2. Адрес (местоположение) :

Субъект Российской Федерации	---	
Район	---	
Муниципальное образование	тип	---
	наименование	---
Населенный пункт	тип	---
	наименование	---
Улица (проспект, переулок и т.д.)	тип	---
	наименование	---
Номер дома	---	
Номер корпуса	---	
Номер строения	---	
Литера	<u>Г</u>	
Иное описание местоположения	<u>Тульская область, Веневский район, автодороги М-4 "Дон" км 173 (справа)</u>	

1.3. Основная характеристика : сооружение (тип), 1 (значение), шт (единица измерения)

степень готовности объекта незавершенного строительства ---

1.4. Назначение : Объект коммуникационных сетей и сооружений

1.5. Этажность : количество этажей ---, количество подземных этажей ---

1.6. Год ввода в эксплуатацию (завершения строительства) 1991

1.7. Кадастровый номер земельного участка (участков), в пределах которого расположен объект недвижимого имущества 71:05:601004:162

1.8. Предыдущие кадастровые (условные) номера объекта недвижимого имущества : ---

1.9. Примечание : Дата инвентаризации: 21.09.2011 г.

Сведения о наличии запретов или арестов: Нет

Сведения об ограничениях (обременениях) права: Нет

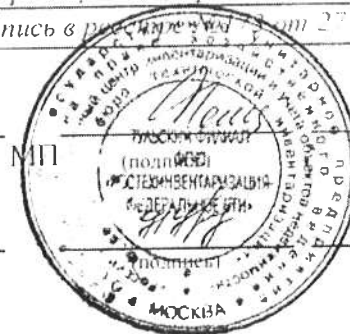
Сведения о собственниках объекта на 15.09.1998 : Нет

1.10. Тульский филиал ФГУП "Ростехинвентаризация-Федеральное БТИ"

Свидетельство об аккредитации РНГ №000402, запись в реестре от 27 октября 2007 г.

И. о. директора Тульского филиала ФГУП
"Ростехинвентаризация - Федеральное БТИ"
(полное наименование должности)

Исполнитель - Инженер по инвентаризации
строений и сооружений



За директора по дов.
Уварова Н. В.
№ 03-1/150 от 21.10.2011г.
(инициалы, фамилия)
Фомина О. Г.

Уварова Н. В.
(инициалы, фамилия)

КАДАСТРОВЫЙ ПАСПОРТ

сооружения

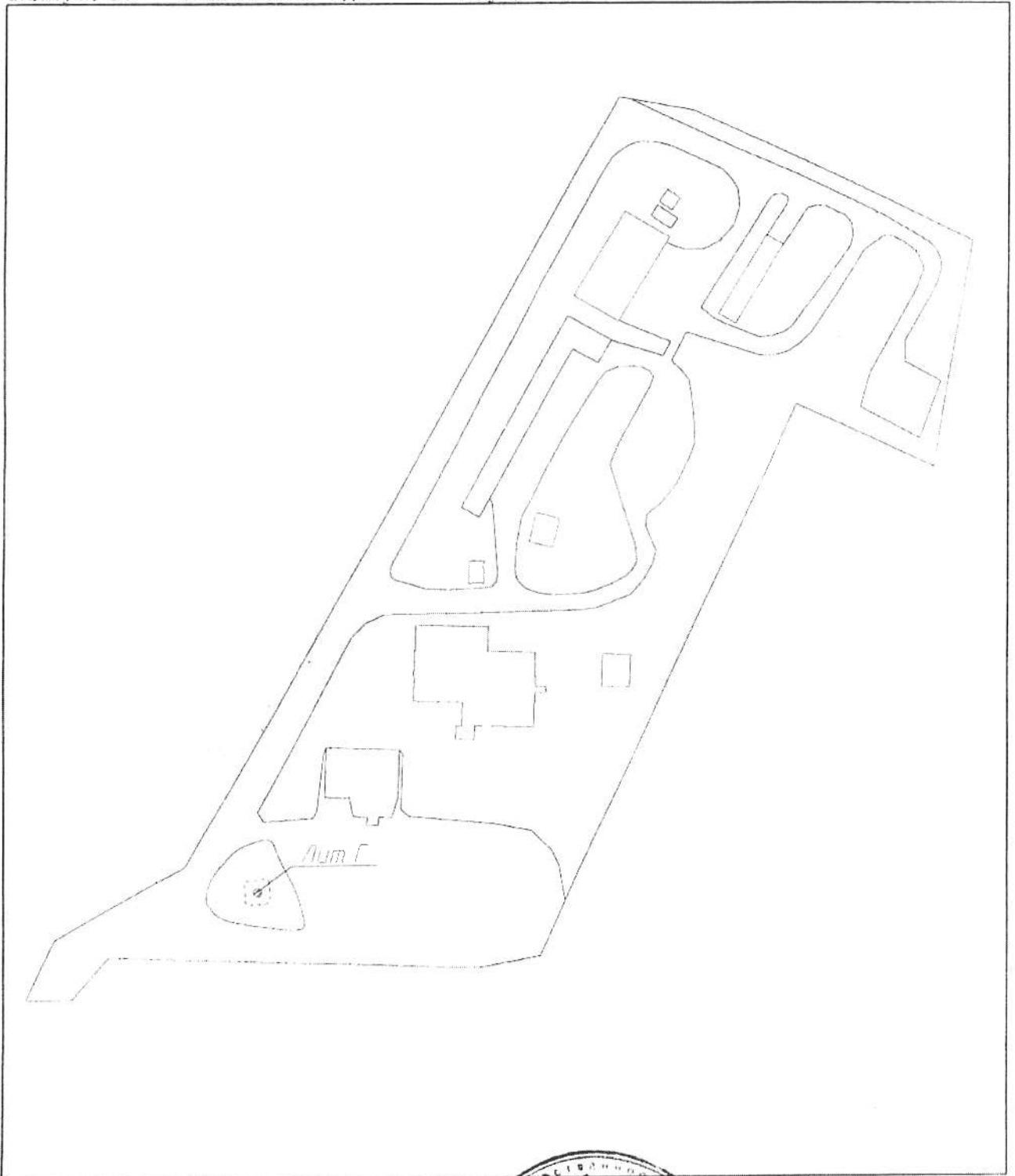
(объект недвижимого имущества)

Лист № 2 всего листов 2

Кадастровый номер _____

Инвентарный номер (ранее присвоенный учетный номер) 70:212:002:010000650:0400:20000

2. Ситуационный план объекта недвижимого имущества



Масштаб 1: 1500

И. о. директора Тульского филиала ФГУП
"Ростехинвентаризация-Федеральное БТИ"

Инженер по инвентаризации
строений и сооружений



За директора по дов
№ 03-13/150 от 21.10.2011г
Фомина С.Е.
И.Т. Пехасова

(инициалы, фамилия)

И.В. Уварова

(инициалы, фамилия)

КАДАСТРОВЫЙ ПАСПОРТ

здания, сооружения, объекта незавершенного строительства

Лист № 1, всего листов 2

сооружение

Дата 29.08.2012г.

Кадастровый номер _____

Инвентарный номер (ранее присвоенный учетный номер) 70:212:002:010000650

1. Описание объекта недвижимого имущества

1.1. Наименование благоустройство территории (асфальтовое покрытие)

1.2. Адрес (местоположение) :

Субъект Российской Федерации	Тульская область	
Район	Веневский	
Муниципальное образование	тип	
	наименование	
Населенный пункт	тип	
	наименование	
Улица (проспект, переулок и т.д.)	тип	
	наименование	
Номер дома		
Номер корпуса		
Номер строения		
Литера	I	
Иное описание местоположения	автомобильная дорога общего пользования федерального значения М-4 "Дон" км 173+000 право	

1.3. Основная характеристика : площадь 1779,1 кв.м.
(тип) (значение) (единица измерения)

степень готовности объекта незавершенного строительства _____

1.4. Назначение : нежилое

1.5. Этажность :

количество этажей _____, количество подземных этажей _____

1.6. Год ввода в эксплуатацию (завершения строительства) 1991

1.7. Кадастровый номер земельного участка (участков), в пределах которого расположен объект недвижимого имущества _____

1.8. Предыдущие кадастровые (условные) номера объекта недвижимого имущества :

1.9. Примечание :

Дата выдачи - " 30 " 08 2012 г. Исх. № 9707/6
Дата обследования - 29.08.2012г.

1.10. ФГУП "Ростехинвентаризация - Федеральное БТИ" аккредитовано на территории Воронежской области.
(наименование органа или организации)

Свидетельство об аккредитации организации на осуществление технического учета и технической инвентаризации объектов капитального строительства от 27.10.2007г. за № 173.

Свидетельство об аккредитации организации на осуществление технического учета и технической инвентаризации объектов капитального строительства от 17.10.2007г. за № 540.

Директор
(полное наименование должности)



(подпись) Зарубин А.В.
(инициалы, фамилия)

Исполнитель: Глущенко Л.Б.
тел. 239-33-70

КАДАСТРОВЫЙ ПАСПОРТ

сооружение

(вид объекта недвижимого имущества)

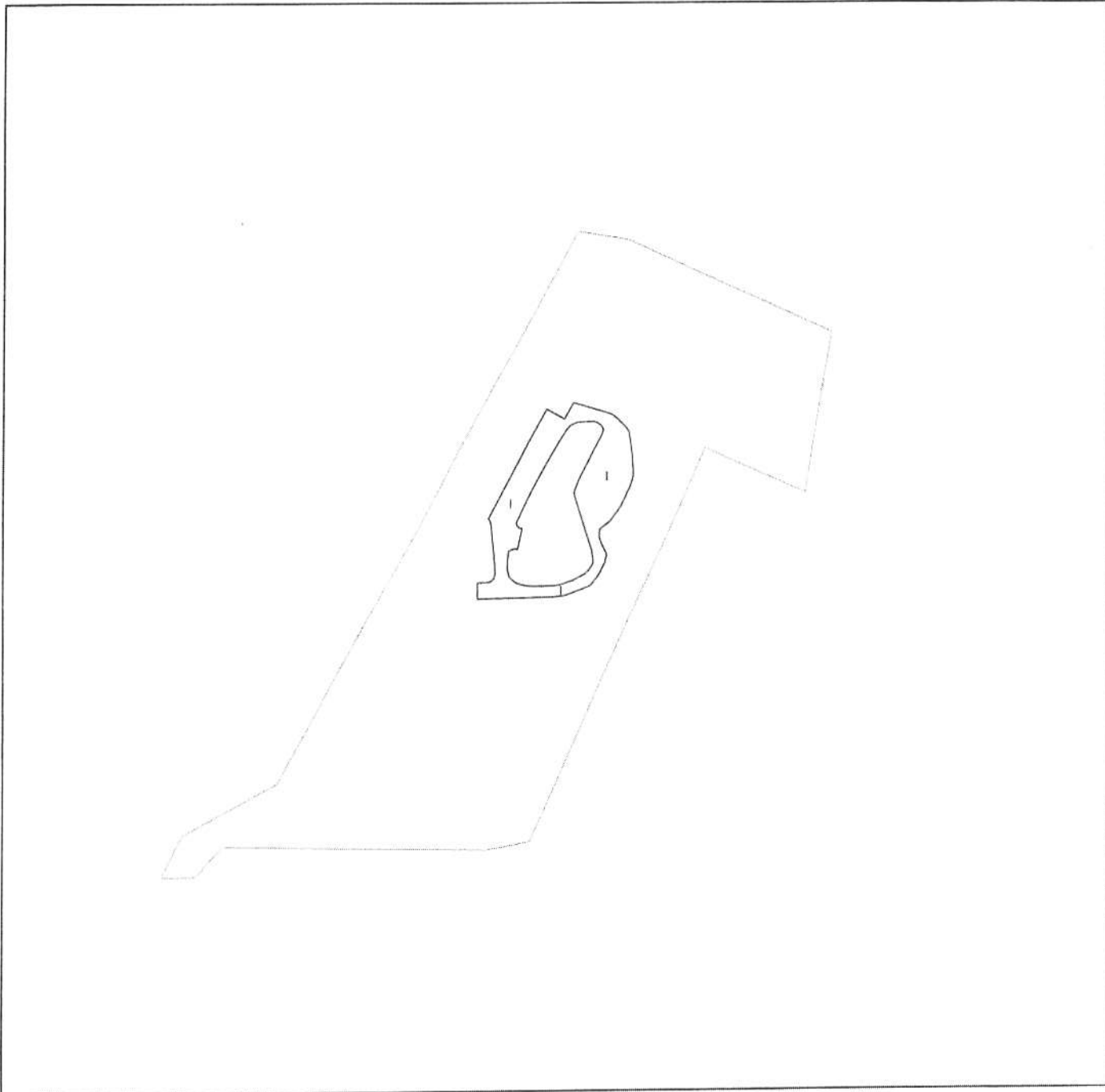
Лист № 2, всего листов 2

Кадастровый номер

Инвентарный номер (ранее присвоенный учетный номер)

70:212:002:010000650

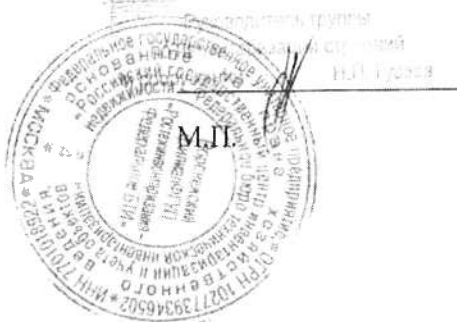
2. Ситуационный план объекта недвижимого имущества



Масштаб 1: 1000

Директор
(полное наименование должности)

Исполнитель: Глуценко Л.Б.
тел. 239-33-70



Зарубин А.В.