

Выписка из Единого государственного реестра недвижимости об объекте недвижимости

Сведения о характеристиках объекта недвижимости

На основании запроса от 06.02.2019 г., поступившего на рассмотрение 06.02.2019 г., сообщаем, что согласно записям Единого государственного реестра недвижимости:

Земельный участок			
(вид объекта недвижимости)			
Лист № ___ Раздела 1	Всего листов раздела 1 : ___	Всего разделов: ___	Всего листов выписки: ___
06.02.2019 № 99/2019/243450495			
Кадастровый номер:		48:07:0000000:195(единое землепользование)	

Номер кадастрового квартала:	48:07:0000000
Дата присвоения кадастрового номера:	01.01.2001
Ранее присвоенный государственный учетный номер:	данные отсутствуют
Адрес:	установлено относительно ориентира, расположенного в границах участка. Почтовый адрес ориентира: Липецкая обл, р-н Елецкий, магистраль "Дон" (ПК172+33-ПК421+33.75, ПК431+50-ПК440+10)
Площадь:	4467476 +/- 3699 кв. м
Кадастровая стоимость, руб.:	10185845.28
Кадастровые номера расположенных в пределах земельного участка объектов недвижимости:	данные отсутствуют
Кадастровые номера объектов недвижимости, из которых образован объект недвижимости:	данные отсутствуют
Кадастровые номера образованных объектов недвижимости:	данные отсутствуют
Сведения о включении объекта недвижимости в состав предприятия как имущественного комплекса:	

Государственный регистратор		ФГИС ЕГРН
полное наименование должности	подпись	инициалы, фамилия

М.П.

Выписка из Единого государственного реестра недвижимости об объекте недвижимости

Сведения о характеристиках объекта недвижимости

Земельный участок			
(вид объекта недвижимости)			
Лист № ___ Раздела 1	Всего листов раздела 1 : ___	Всего разделов: ___	Всего листов выписки: ___
06.02.2019 № 99/2019/243450495			
Кадастровый номер:		48:07:0000000:195(единое землепользование)	

Категория земель:	Земли промышленности, энергетики, транспорта, связи, радиовещания, телевидения, информатики, земли для обеспечения космической деятельности, земли обороны, безопасности и земли иного специального назначения
Виды разрешенного использования:	для строительства участка магистрали "Дон" от Москвы через Воронеж, Ростов-на-Дону, Краснодар до Новороссийска км 355-км 414,7 (обход г.Ельца)
Сведения о кадастровом инженере:	Тарасов Сергей Николаевич №48-10-33
Сведения о лесах, водных объектах и об иных природных объектах, расположенных в пределах земельного участка:	данные отсутствуют
Сведения о том, что земельный участок полностью или частично расположен в границах зоны с особыми условиями использования территории или территории объекта культурного наследия	данные отсутствуют
Сведения о том, что земельный участок расположен в границах особой экономической зоны, территории опережающего социально-экономического развития, зоны территориального развития в Российской Федерации, игровой зоны:	данные отсутствуют
Сведения о том, что земельный участок расположен в границах особо охраняемой природной территории, охотничьих угодий, лесничеств, лесопарков:	данные отсутствуют
Сведения о результатах проведения государственного земельного надзора:	данные отсутствуют
Сведения о расположении земельного участка в границах территории, в отношении которой утвержден проект межевания территории:	данные отсутствуют

Государственный регистратор		ФГИС ЕГРН
полное наименование должности	подпись	инициалы, фамилия

М.П.

Выписка из Единого государственного реестра недвижимости об объекте недвижимости

Сведения о характеристиках объекта недвижимости

Земельный участок			
(вид объекта недвижимости)			
Лист № ___ Раздела 1	Всего листов раздела 1 : ___	Всего разделов: ___	Всего листов выписки: ___
06.02.2019 № 99/2019/243450495			
Кадастровый номер:		48:07:000000:195(единое землепользование)	

Условный номер земельного участка:	данные отсутствуют
Сведения о принятии акта и (или) заключении договора, предусматривающих предоставление в соответствии с земельным законодательством исполнительным органом государственной власти или органом местного самоуправления находящегося в государственной или муниципальной собственности земельного участка для строительства наемного дома социального использования или наемного дома коммерческого использования:	данные отсутствуют
Сведения о том, что земельный участок или земельные участки образованы на основании решения об изъятии земельного участка и (или) расположенного на нем объекта недвижимости для государственных или муниципальных нужд:	данные отсутствуют
Сведения о том, что земельный участок образован из земель или земельного участка, государственная собственность на которые не разграничена:	данные отсутствуют
Сведения о наличии земельного спора о местоположении границ земельных участков:	данные отсутствуют
Статус записи об объекте недвижимости:	Сведения об объекте недвижимости имеют статус "актуальные, ранее учтенные"
Особые отметки:	<p>Посредством данного земельного участка обеспечен доступ к земельному участку (земельным участкам) с кадастровым номером (кадастровыми номерами) 48:07:1510401:205. Сведения о видах разрешенного использования имеют статус «Актуальные незасвидетельствованные». Право (ограничение права, обременение объекта недвижимости) зарегистрировано на данный объект недвижимости с видами разрешенного использования отсутствует.</p> <p>Список кадастровых номеров (площадей) обособленных (условных) участков, входящих в единое землепользование: 48:08:0670102:77 (3023кв.м) ,48:07:1510201:69 (2917кв.м) ,48:07:1510401:68 (681729кв.м) ,48:07:1490301:1110 (268888кв.м) ,48:07:1510401:69 (69510кв.м) ,48:07:1510601:52 (119598кв.м) ,48:07:1500101:9 (4949кв.м) ,48:07:1510201:36 (280397кв.м) ,48:07:1510201:37 (6817кв.м) ,48:07:1500901:72 (1470490кв.м) ,48:07:1490301:1112 (1319413кв.м) ,48:07:1510601:53 (45399кв.м) ,48:07:1490301:1111 (5610кв.м) ,48:07:1500101:8 (90059кв.м) ,48:07:1490501:4 (2214кв.м) ,48:07:1510101:3 (96463кв.м) .</p>

Получатель выписки:	Сорока Юрий Сергеевич
---------------------	-----------------------

Государственный регистратор		ФГИС ЕГРН
полное наименование должности	подпись	инициалы, фамилия

М.П.

Выписка из Единого государственного реестра недвижимости об объекте недвижимости
Сведения о зарегистрированных правах

Земельный участок	
(вид объекта недвижимости)	
Лист № ____ Раздела 2	Всего листов раздела 2 : ____
Всего разделов: ____	Всего листов выписки: ____
06.02.2019 № 99/2019/243450495	
Кадастровый номер:	48:07:0000000:195(единое землепользование)
1.	Правообладатель (правообладатели):
1.1.	РОССИЯ
2.	Вид, номер и дата государственной регистрации права:
2.1.	Собственность, № 48-48-01/166/2009-125 от 03.09.2009, 1/1
3.	Ограничение прав и обременение объекта недвижимости:
3.1.1.	вид:
	Аренда (в том числе, субаренда)
	дата государственной регистрации:
	24.12.2010
	номер государственной регистрации:
	48-48-01/092/2010-681
	срок, на который установлено ограничение прав и обременение объекта недвижимости:
	на 49 лет
	лицо, в пользу которого установлено ограничение прав и обременение объекта недвижимости:
	Государственная компания "Российские автомобильные дороги", ИНН: 7717151380
	основание государственной регистрации:
	'Договор аренды земельных участков, передаваемых государственной компании "Российские автомобильные дороги" №* от 17.11.2010
4.	Договоры участия в долевом строительстве:
	данные отсутствуют
5.	Заявленные в судебном порядке права требования:
	данные отсутствуют
6.	Сведения о возражении в отношении зарегистрированного права:
	данные отсутствуют
7.	Сведения о наличии решения об изъятии объекта недвижимости для государственных и муниципальных нужд:
	данные отсутствуют
8.	Сведения о невозможности государственной регистрации без личного участия правообладателя или его законного представителя:
9.	Правопритязания и сведения о наличии поступивших, но не рассмотренных заявлений о проведении государственной регистрации права (перехода, прекращения права), ограничения права или обременения объекта недвижимости, сделки в отношении объекта недвижимости:
	данные отсутствуют
10.	Сведения об осуществлении государственной регистрации сделки, права, ограничения права без необходимого в силу закона согласия третьего лица, органа:
	данные отсутствуют
11.	Сведения о невозможности государственной регистрации перехода, прекращения, ограничения права на земельный участок из земель сельскохозяйственного назначения:

Государственный регистратор		ФГИС ЕГРН
полное наименование должности	подпись	инициалы, фамилия

Выписка из Единого государственного реестра недвижимости об объекте недвижимости
Описание местоположения земельного участка

Земельный участок			
(вид объекта недвижимости)			
Лист № ___ Раздела 3	Всего листов раздела 3 : ___	Всего разделов: ___	Всего листов выписки: ___
06.02.2019 № 99/2019/243450495			
Кадастровый номер:		48:07:000000:195(единое землепользование)	

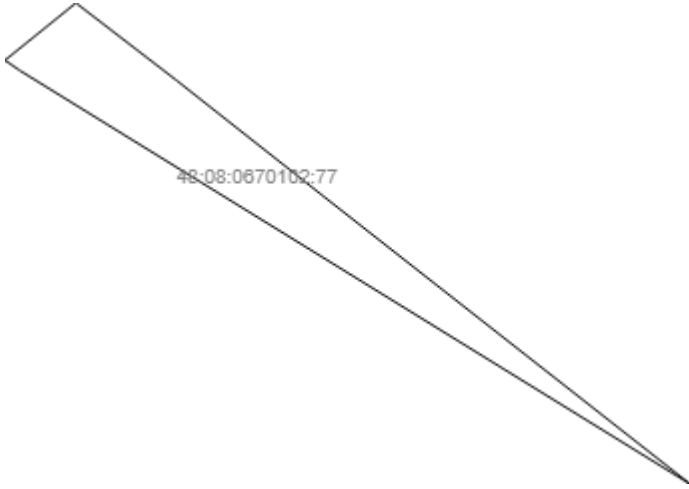
План (чертеж, схема) земельного участка			
Масштаб 1: данные отсутствуют	Условные обозначения:		

Государственный регистратор		ФГИС ЕГРН
полное наименование должности	подпись	инициалы, фамилия

М.П.

Выписка из Единого государственного реестра недвижимости об объекте недвижимости
Описание местоположения земельного участка

Земельный участок			
(вид объекта недвижимости)			
Лист № ___ Раздела 3	Всего листов раздела 3 : ___	Всего разделов: ___	Всего листов выписки: ___
06.02.2019 № 99/2019/243450495			
Кадастровый номер:		48:07:000000:195(единое землепользование)	


План (чертеж, схема) земельного участка			
			
Масштаб 1: данные отсутствуют	Условные обозначения:		

Государственный регистратор		ФГИС ЕГРН
полное наименование должности	подпись	инициалы, фамилия

М.П.

Выписка из Единого государственного реестра недвижимости об объекте недвижимости
Описание местоположения земельного участка

Земельный участок			
(вид объекта недвижимости)			
Лист № ___ Раздела 3	Всего листов раздела 3 : ___	Всего разделов: ___	Всего листов выписки: ___
06.02.2019 № 99/2019/243450495			
Кадастровый номер:		48:07:000000:195(единое землепользование)	

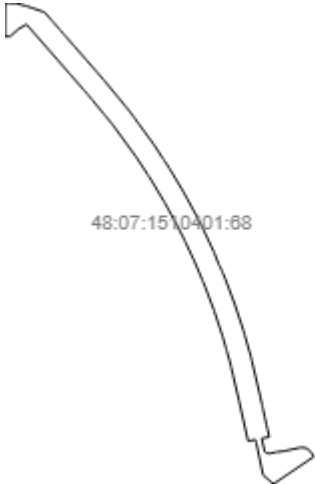
План (чертеж, схема) земельного участка			
			
Масштаб 1: данные отсутствуют	Условные обозначения:		

Государственный регистратор		ФГИС ЕГРН
полное наименование должности	подпись	инициалы, фамилия

М.П.

Выписка из Единого государственного реестра недвижимости об объекте недвижимости
Описание местоположения земельного участка

Земельный участок			
(вид объекта недвижимости)			
Лист № __ Раздела 3	Всего листов раздела 3 : __	Всего разделов: __	Всего листов выписки: __
06.02.2019 № 99/2019/243450495			
Кадастровый номер:		48:07:000000:195(единое землепользование)	

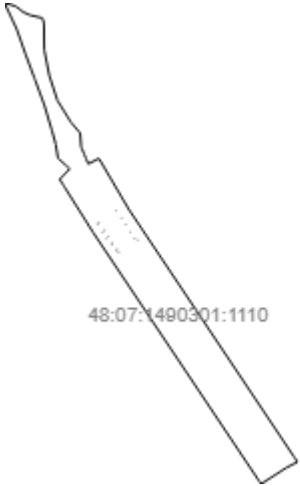
План (чертеж, схема) земельного участка			
			
Масштаб 1: данные отсутствуют	Условные обозначения:		

Государственный регистратор		ФГИС ЕГРН
полное наименование должности	подпись	инициалы, фамилия

М.П.

Выписка из Единого государственного реестра недвижимости об объекте недвижимости
Описание местоположения земельного участка

Земельный участок			
(вид объекта недвижимости)			
Лист № ___ Раздела 3	Всего листов раздела 3 : ___	Всего разделов: ___	Всего листов выписки: ___
06.02.2019 № 99/2019/243450495			
Кадастровый номер:		48:07:000000:195(единое землепользование)	

План (чертеж, схема) земельного участка			
 <p>48:07:1490301:1110</p>			
Масштаб 1: данные отсутствуют	Условные обозначения:		

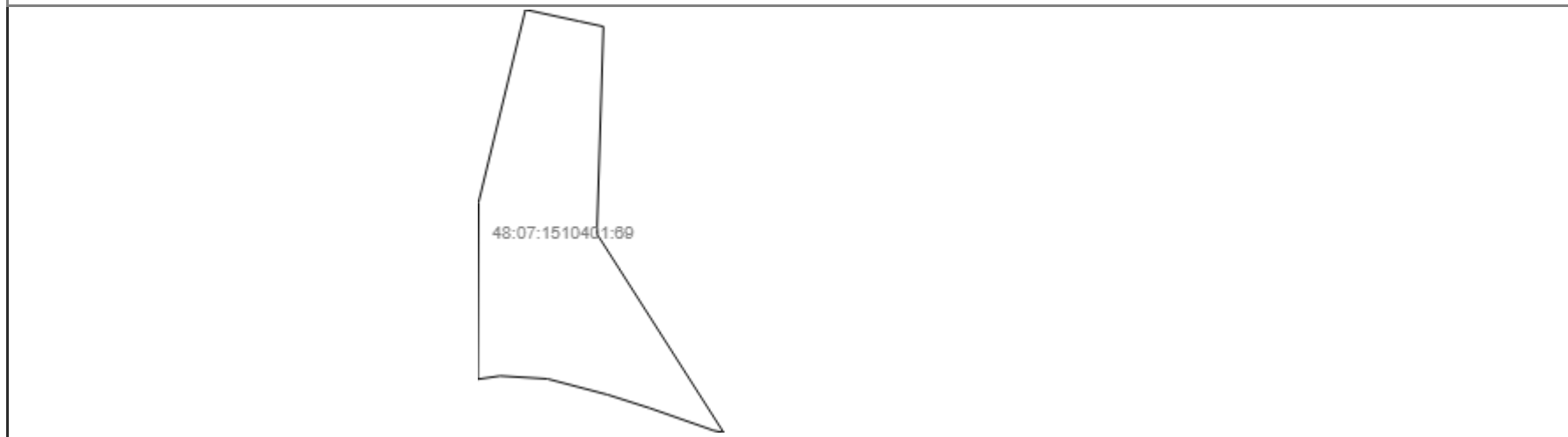
Государственный регистратор		ФГИС ЕГРН
полное наименование должности	подпись	инициалы, фамилия

М.П.

Выписка из Единого государственного реестра недвижимости об объекте недвижимости
Описание местоположения земельного участка

Земельный участок			
(вид объекта недвижимости)			
Лист № ___ Раздела 3	Всего листов раздела 3 : ___	Всего разделов: ___	Всего листов выписки: ___
06.02.2019 № 99/2019/243450495			
Кадастровый номер:		48:07:000000:195(единое землепользование)	

План (чертеж, схема) земельного участка



Масштаб 1: данные отсутствуют	Условные обозначения:		
-------------------------------	-----------------------	--	--

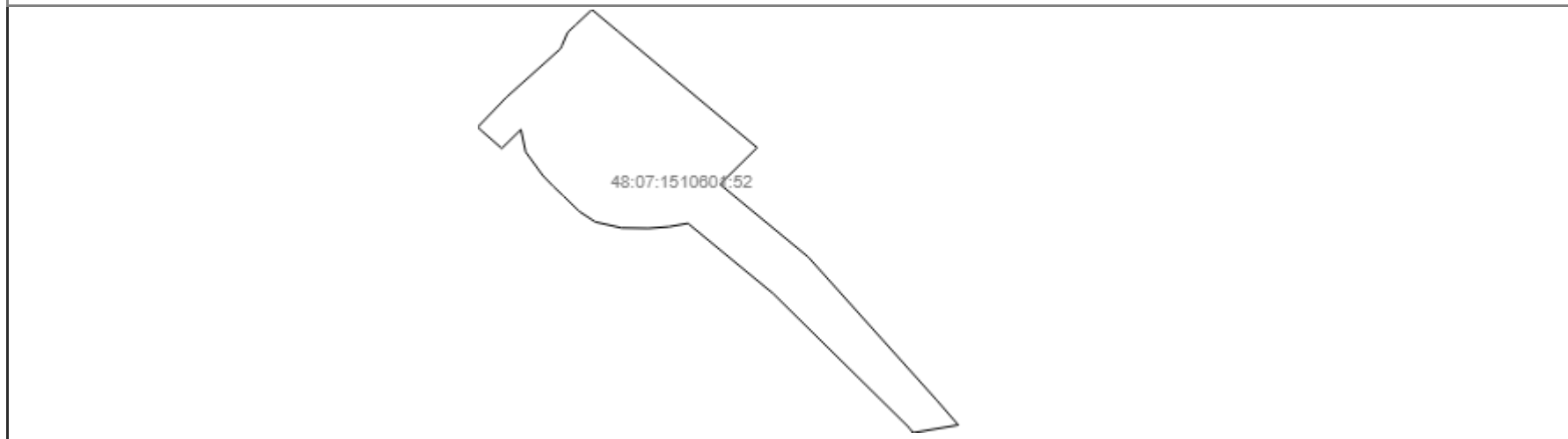
Государственный регистратор		ФГИС ЕГРН
полное наименование должности	подпись	инициалы, фамилия

М.П.

Выписка из Единого государственного реестра недвижимости об объекте недвижимости
Описание местоположения земельного участка

Земельный участок			
(вид объекта недвижимости)			
Лист № __ Раздела 3	Всего листов раздела 3 : __	Всего разделов: __	Всего листов выписки: __
06.02.2019 № 99/2019/243450495			
Кадастровый номер:		48:07:000000:195(единое землепользование)	

План (чертеж, схема) земельного участка



Масштаб 1: данные отсутствуют	Условные обозначения:		
-------------------------------	-----------------------	--	--

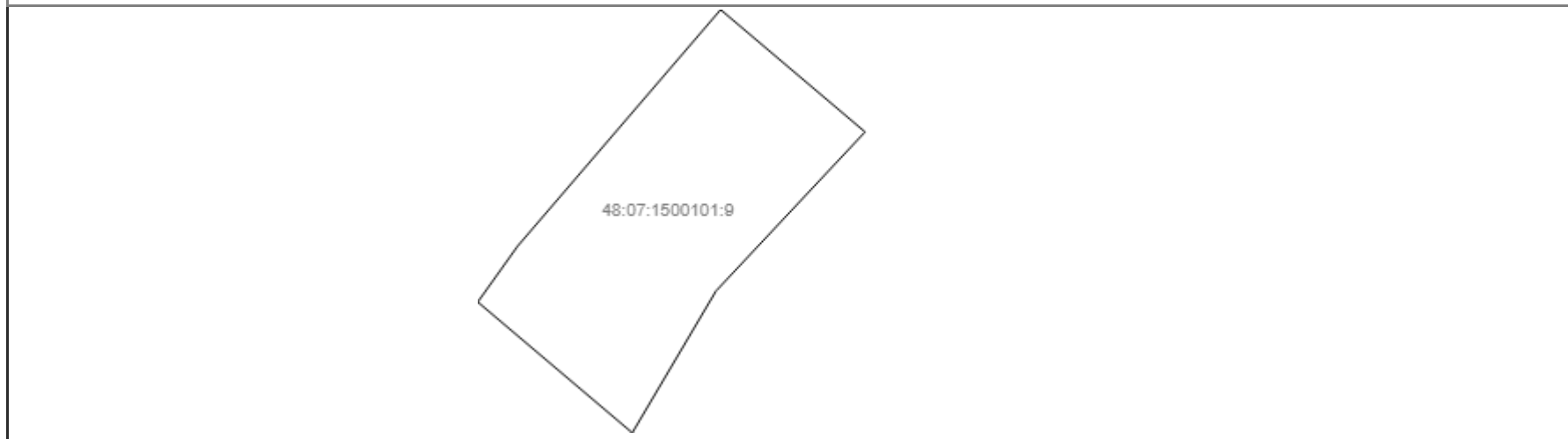
Государственный регистратор		ФГИС ЕГРН
полное наименование должности	подпись	инициалы, фамилия

М.П.

Выписка из Единого государственного реестра недвижимости об объекте недвижимости
Описание местоположения земельного участка

Земельный участок			
(вид объекта недвижимости)			
Лист № ___ Раздела 3	Всего листов раздела 3 : ___	Всего разделов: ___	Всего листов выписки: ___
06.02.2019 № 99/2019/243450495			
Кадастровый номер:		48:07:000000:195(единое землепользование)	

План (чертеж, схема) земельного участка



Масштаб 1: данные отсутствуют	Условные обозначения:		
-------------------------------	-----------------------	--	--

Государственный регистратор		ФГИС ЕГРН
полное наименование должности	подпись	инициалы, фамилия

М.П.

Выписка из Единого государственного реестра недвижимости об объекте недвижимости
Описание местоположения земельного участка

Земельный участок			
(вид объекта недвижимости)			
Лист № ___ Раздела 3	Всего листов раздела 3 : ___	Всего разделов: ___	Всего листов выписки: ___
06.02.2019 № 99/2019/243450495			
Кадастровый номер:		48:07:000000:195(единое землепользование)	


План (чертеж, схема) земельного участка			
			
Масштаб 1: данные отсутствуют	Условные обозначения:		

Государственный регистратор		ФГИС ЕГРН
полное наименование должности	подпись	инициалы, фамилия

М.П.

Выписка из Единого государственного реестра недвижимости об объекте недвижимости
Описание местоположения земельного участка

Земельный участок			
(вид объекта недвижимости)			
Лист № __ Раздела 3	Всего листов раздела 3 : __	Всего разделов: __	Всего листов выписки: __
06.02.2019 № 99/2019/243450495			
Кадастровый номер:		48:07:000000:195(единое землепользование)	

План (чертеж, схема) земельного участка			
			
Масштаб 1: данные отсутствуют	Условные обозначения:		

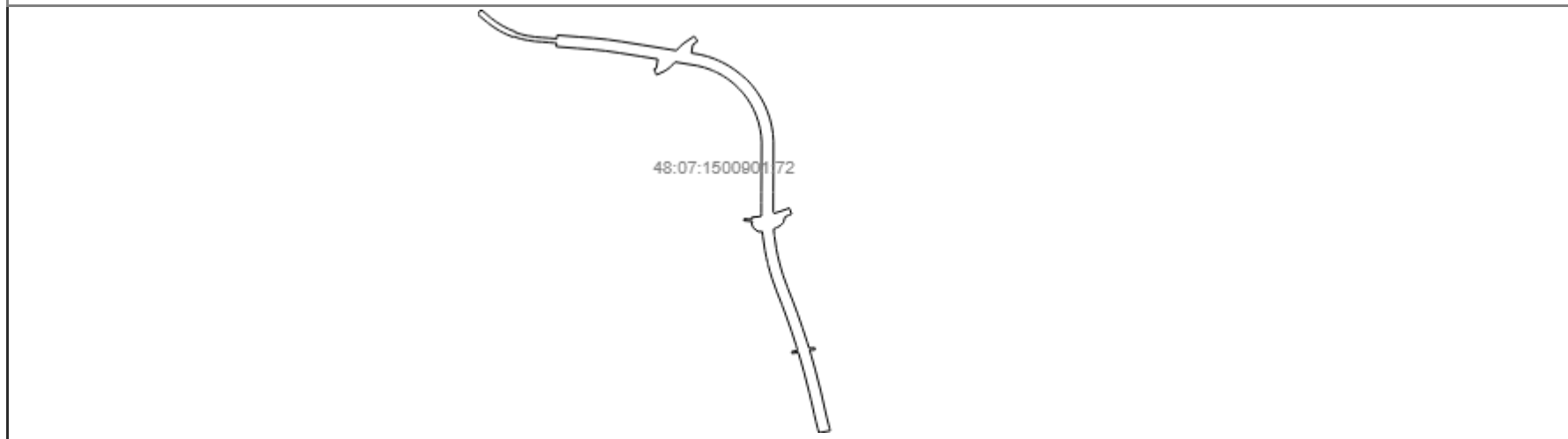
Государственный регистратор		ФГИС ЕГРН
полное наименование должности	подпись	инициалы, фамилия

М.П.

Выписка из Единого государственного реестра недвижимости об объекте недвижимости
Описание местоположения земельного участка

Земельный участок			
(вид объекта недвижимости)			
Лист № ___ Раздела 3	Всего листов раздела 3 : ___	Всего разделов: ___	Всего листов выписки: ___
06.02.2019 № 99/2019/243450495			
Кадастровый номер:		48:07:000000:195(единое землепользование)	

План (чертеж, схема) земельного участка



Масштаб 1: данные отсутствуют	Условные обозначения:		
-------------------------------	-----------------------	--	--

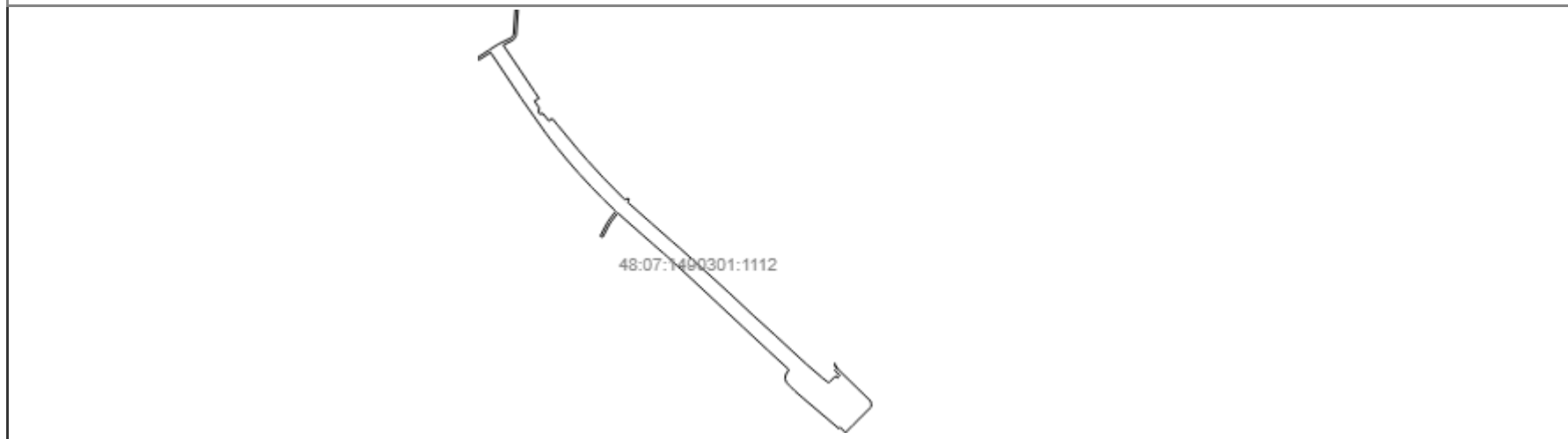
Государственный регистратор		ФГИС ЕГРН
полное наименование должности	подпись	инициалы, фамилия

М.П.

Выписка из Единого государственного реестра недвижимости об объекте недвижимости
Описание местоположения земельного участка

Земельный участок			
(вид объекта недвижимости)			
Лист № ___ Раздела 3	Всего листов раздела 3 : ___	Всего разделов: ___	Всего листов выписки: ___
06.02.2019 № 99/2019/243450495			
Кадастровый номер:		48:07:000000:195(единое землепользование)	

План (чертеж, схема) земельного участка



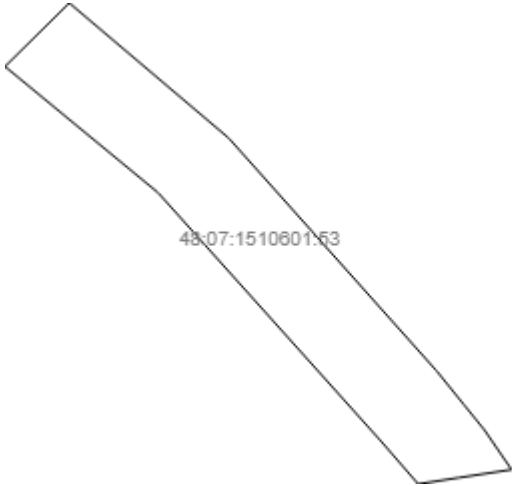
Масштаб 1: данные отсутствуют	Условные обозначения:		
-------------------------------	-----------------------	--	--

Государственный регистратор		ФГИС ЕГРН
полное наименование должности	подпись	инициалы, фамилия

М.П.

Выписка из Единого государственного реестра недвижимости об объекте недвижимости
Описание местоположения земельного участка

Земельный участок			
(вид объекта недвижимости)			
Лист № ___ Раздела 3	Всего листов раздела 3 : ___	Всего разделов: ___	Всего листов выписки: ___
06.02.2019 № 99/2019/243450495			
Кадастровый номер:		48:07:000000:195(единое землепользование)	

План (чертеж, схема) земельного участка			
 <p>48:07:1510601:53</p>			
Масштаб 1: данные отсутствуют	Условные обозначения:		

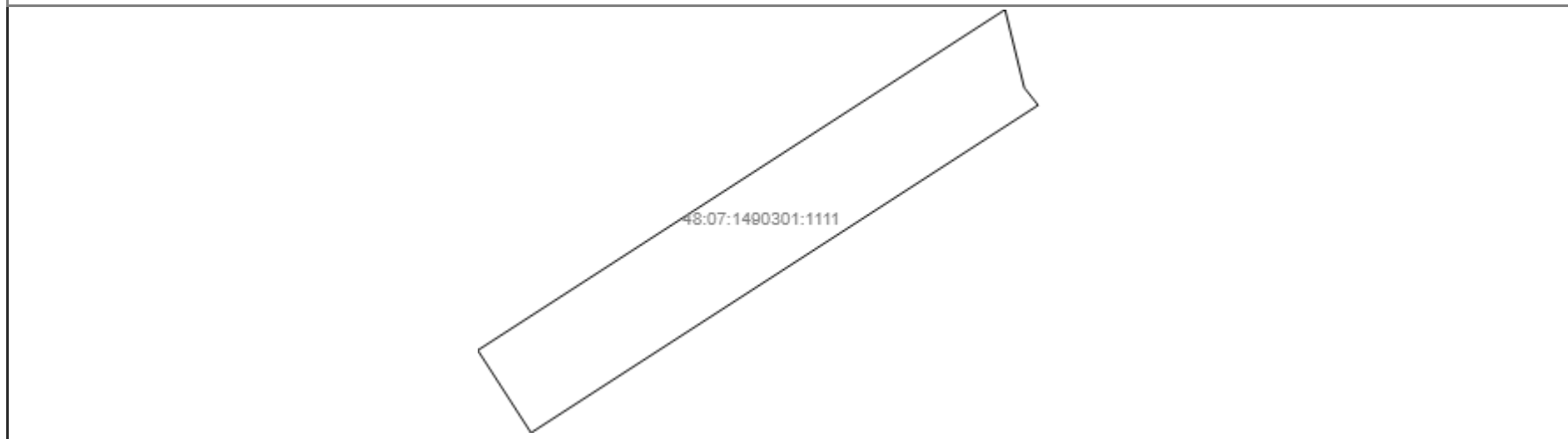
Государственный регистратор		ФГИС ЕГРН
полное наименование должности	подпись	инициалы, фамилия

М.П.

Выписка из Единого государственного реестра недвижимости об объекте недвижимости
Описание местоположения земельного участка

Земельный участок			
(вид объекта недвижимости)			
Лист № ___ Раздела 3	Всего листов раздела 3 : ___	Всего разделов: ___	Всего листов выписки: ___
06.02.2019 № 99/2019/243450495			
Кадастровый номер:		48:07:000000:195(единое землепользование)	

План (чертеж, схема) земельного участка



Масштаб 1: данные отсутствуют	Условные обозначения:		
-------------------------------	-----------------------	--	--

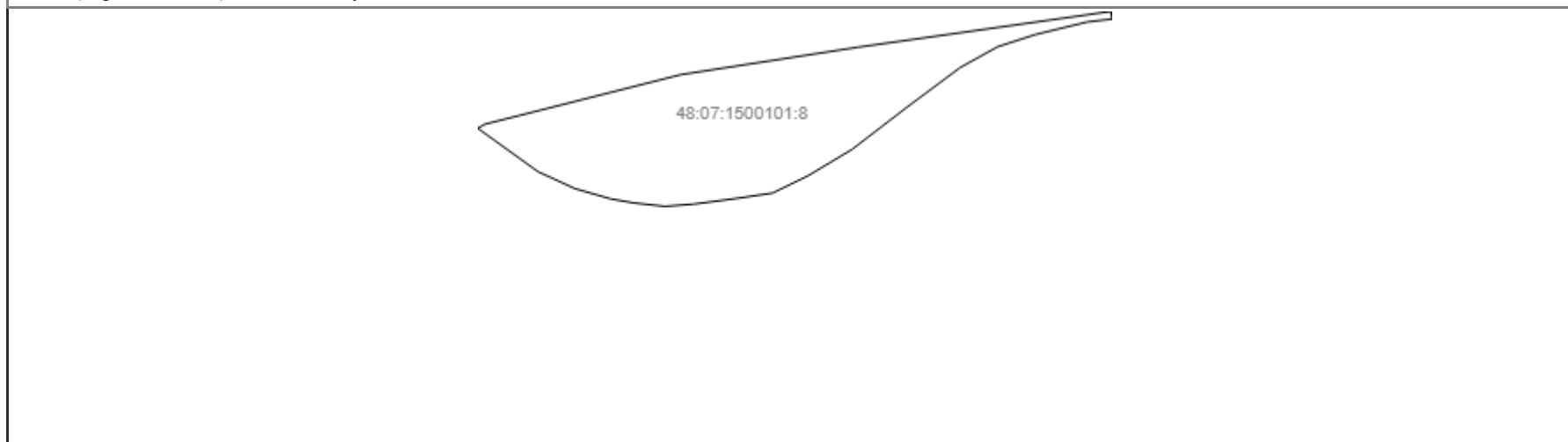
Государственный регистратор		ФГИС ЕГРН
полное наименование должности	подпись	инициалы, фамилия

М.П.

Выписка из Единого государственного реестра недвижимости об объекте недвижимости
Описание местоположения земельного участка

Земельный участок			
(вид объекта недвижимости)			
Лист № ___ Раздела 3	Всего листов раздела 3 : ___	Всего разделов: ___	Всего листов выписки: ___
06.02.2019 № 99/2019/243450495			
Кадастровый номер:		48:07:000000:195(единое землепользование)	

План (чертеж, схема) земельного участка



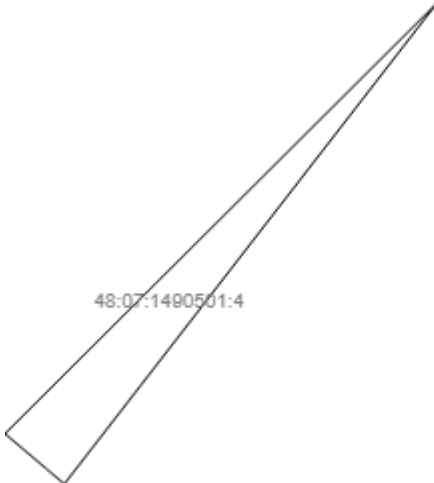
Масштаб 1: данные отсутствуют	Условные обозначения:		
-------------------------------	-----------------------	--	--

Государственный регистратор		ФГИС ЕГРН
полное наименование должности	подпись	инициалы, фамилия

М.П.

Выписка из Единого государственного реестра недвижимости об объекте недвижимости
Описание местоположения земельного участка

Земельный участок			
(вид объекта недвижимости)			
Лист № ___ Раздела 3	Всего листов раздела 3 : ___	Всего разделов: ___	Всего листов выписки: ___
06.02.2019 № 99/2019/243450495			
Кадастровый номер:		48:07:000000:195(единое землепользование)	


План (чертеж, схема) земельного участка			
 <p>48:07:1480501:4</p>			
Масштаб 1: данные отсутствуют	Условные обозначения:		

Государственный регистратор		ФГИС ЕГРН
полное наименование должности	подпись	инициалы, фамилия

М.П.

Выписка из Единого государственного реестра недвижимости об объекте недвижимости
Описание местоположения земельного участка

Земельный участок			
(вид объекта недвижимости)			
Лист № ___ Раздела 3	Всего листов раздела 3 : ___	Всего разделов: ___	Всего листов выписки: ___
06.02.2019 № 99/2019/243450495			
Кадастровый номер:		48:07:000000:195(единое землепользование)	

План (чертеж, схема) земельного участка			
			
Масштаб 1: данные отсутствуют	Условные обозначения:		

Государственный регистратор		ФГИС ЕГРН
полное наименование должности	подпись	инициалы, фамилия

М.П.

Выписка из Единого государственного реестра недвижимости об объекте недвижимости
Описание местоположения земельного участка

Земельный участок			
(вид объекта недвижимости)			
Лист № ___ Раздела 3.1	Всего листов раздела 3.1 : ___	Всего разделов: ___	Всего листов выписки: ___
06.02.2019 № 99/2019/243450495			
Кадастровый номер:		48:07:0000000:195(единое землепользование)	

Описание местоположения границ земельного участка							
Номер п/п	Номер точки		Дирекционный угол	Горизонтальное проложение, м	Описание закрепления на местности	Кадастровые номера смежных участков	Сведения об адресах правообладателей смежных земельных участков
	начальная	конечная					
1	2	3	4	5	6	7	8
1	1	2	данные отсутствуют	данные отсутствуют	данные отсутствуют	данные отсутствуют	данные отсутствуют
2	2	3	данные отсутствуют	данные отсутствуют	данные отсутствуют	данные отсутствуют	данные отсутствуют
3	3	4	данные отсутствуют	данные отсутствуют	данные отсутствуют	данные отсутствуют	данные отсутствуют
4	4	5	данные отсутствуют	данные отсутствуют	данные отсутствуют	данные отсутствуют	данные отсутствуют
5	5	6	данные отсутствуют	данные отсутствуют	данные отсутствуют	данные отсутствуют	данные отсутствуют
6	6	1	данные отсутствуют	данные отсутствуют	данные отсутствуют	данные отсутствуют	данные отсутствуют

Государственный регистратор		ФГИС ЕГРН
полное наименование должности	подпись	инициалы, фамилия

М.П.

Выписка из Единого государственного реестра недвижимости об объекте недвижимости
Описание местоположения земельного участка

Земельный участок			
(вид объекта недвижимости)			
Лист № ___ Раздела 3.2	Всего листов раздела 3.2 : ___	Всего разделов: ___	Всего листов выписки: ___
06.02.2019 № 99/2019/243450495			
Кадастровый номер:		48:07:000000:195(единое землепользование)	

Сведения о характерных точках границы земельного участка				
Система координат				
Зона №				
Номер точки	Координаты		Описание закрепления на местности	Средняя квадратическая погрешность определения координат характерных точек границ земельного участка, м
	X	Y		
1	2	3	4	5
1	410435.02	1267186.02	данные отсутствуют	0.5
2	410451.77	1267206.78	данные отсутствуют	0.5
3	410429.29	1267236.02	данные отсутствуют	0.5
4	410395.24	1267279.22	данные отсутствуют	0.5
5	410311.14	1267386.46	данные отсутствуют	0.5
6	410431.92	1267190.53	данные отсутствуют	0.5
7	415386.62	1264166.09	данные отсутствуют	данные отсутствуют
8	415385.48	1264170.8	данные отсутствуют	данные отсутствуют
9	415154.64	1264114.66	данные отсутствуют	данные отсутствуют
10	414971.88	1264113.87	данные отсутствуют	данные отсутствуют
11	414939.58	1264113.73	данные отсутствуют	данные отсутствуют
12	414938.53	1264106.48	данные отсутствуют	данные отсутствуют
13	415158.77	1264107.92	данные отсутствуют	данные отсутствуют
14	415326.37	1264151.33	данные отсутствуют	данные отсутствуют
15	414528.71	1264733.76	данные отсутствуют	данные отсутствуют

Государственный регистратор		ФГИС ЕГРН
полное наименование должности	подпись	инициалы, фамилия

М.П.

Выписка из Единого государственного реестра недвижимости об объекте недвижимости
Описание местоположения земельного участка

Земельный участок			
(вид объекта недвижимости)			
Лист № ___ Раздела 3.2	Всего листов раздела 3.2 : ___	Всего разделов: ___	Всего листов выписки: ___
06.02.2019 № 99/2019/243450495			
Кадастровый номер:		48:07:000000:195(единое землепользование)	

Сведения о характерных точках границы земельного участка				
Система координат				
Зона №				
Номер точки	Координаты		Описание закрепления на местности	Средняя квадратическая погрешность определения координат характерных точек границ земельного участка, м
	X	Y		
1	2	3	4	5
16	414435.63	1264815.17	данные отсутствуют	данные отсутствуют
17	414377.89	1264865.67	данные отсутствуют	данные отсутствуют
18	414235.11	1264983.37	данные отсутствуют	данные отсутствуют
19	414178.53	1265030	данные отсутствуют	данные отсутствуют
20	414143.1	1265059.21	данные отсутствуют	данные отсутствуют
21	414112.09	1265081.79	данные отсутствуют	данные отсутствуют
22	414099.01	1265091.32	данные отсутствуют	данные отсутствуют
23	414054.33	1265123.85	данные отсутствуют	данные отсутствуют
24	413896.74	1265238.61	данные отсутствуют	данные отсутствуют
25	413792.95	1265306.51	данные отсутствуют	данные отсутствуют
26	413782.06	1265313.64	данные отсутствуют	данные отсутствуют
27	413726.61	1265349.92	данные отсутствуют	данные отсутствуют
28	413685.77	1265374.37	данные отсутствуют	данные отсутствуют
29	413552.2	1265454.32	данные отсутствуют	данные отсутствуют
30	413373.82	1265551.62	данные отсутствуют	данные отсутствуют

Государственный регистратор		ФГИС ЕГРН
полное наименование должности	подпись	инициалы, фамилия

М.П.

Выписка из Единого государственного реестра недвижимости об объекте недвижимости
Описание местоположения земельного участка

Земельный участок			
(вид объекта недвижимости)			
Лист № ___ Раздела 3.2	Всего листов раздела 3.2 : ___	Всего разделов: ___	Всего листов выписки: ___
06.02.2019 № 99/2019/243450495			
Кадастровый номер:		48:07:000000:195(единое землепользование)	

Сведения о характерных точках границы земельного участка				
Система координат				
Зона №				
Номер точки	Координаты		Описание закрепления на местности	Средняя квадратическая погрешность определения координат характерных точек границ земельного участка, м
	X	Y		
1	2	3	4	5
31	413302.9	1265587.59	данные отсутствуют	данные отсутствуют
32	413293.64	1265592.28	данные отсутствуют	данные отсутствуют
33	413279.96	1265599.1	данные отсутствуют	данные отсутствуют
34	413099.38	1265683.98	данные отсутствуют	данные отсутствуют
35	413009.05	1265718.67	данные отсутствуют	данные отсутствуют
36	412990.51	1265729.94	данные отсутствуют	данные отсутствуют
37	412962.86	1265741.6	данные отсутствуют	данные отсутствуют
38	412954.58	1265745.1	данные отсутствуют	данные отсутствуют
39	412912.22	1265762.98	данные отсутствуют	данные отсутствуют
40	412722.05	1265834.42	данные отсутствуют	данные отсутствуют
41	412529.11	1265898.23	данные отсутствуют	данные отсутствуют
42	412518.04	1265901.41	данные отсутствуют	данные отсутствуют
43	412491.64	1265908.98	данные отсутствуют	данные отсутствуют
44	412333.81	1265954.26	данные отсутствуют	данные отсутствуют
45	412297.99	1265962.7	данные отсутствуют	данные отсутствуют

Государственный регистратор		ФГИС ЕГРН
полное наименование должности	подпись	инициалы, фамилия

М.П.

Выписка из Единого государственного реестра недвижимости об объекте недвижимости
Описание местоположения земельного участка

Земельный участок			
(вид объекта недвижимости)			
Лист № ___ Раздела 3.2	Всего листов раздела 3.2 : ___	Всего разделов: ___	Всего листов выписки: ___
06.02.2019 № 99/2019/243450495			
Кадастровый номер:		48:07:000000:195(единое землепользование)	

Сведения о характерных точках границы земельного участка				
Система координат				
Зона №				
Номер точки	Координаты		Описание закрепления на местности	Средняя квадратическая погрешность определения координат характерных точек границ земельного участка, м
	X	Y		
1	2	3	4	5
46	412038.48	1266023.88	данные отсутствуют	данные отсутствуют
47	411974.46	1266037.89	данные отсутствуют	данные отсутствуют
48	411958.34	1266041.42	данные отсутствуют	данные отсутствуют
49	411945.64	1266044.2	данные отсутствуют	данные отсутствуют
50	411887.95	1266056.83	данные отсутствуют	данные отсутствуют
51	411821.68	1266071.34	данные отсутствуют	данные отсутствуют
52	411819.11	1266071.95	данные отсутствуют	данные отсутствуют
53	411794.5	1266077.83	данные отсутствуют	данные отсутствуют
54	411740.04	1266090.82	данные отсутствуют	данные отсутствуют
55	411735.8	1266091.9	данные отсутствуют	данные отсутствуют
56	411724.31	1266035.5	данные отсутствуют	данные отсутствуют
57	411625.41	1266057.61	данные отсутствуют	данные отсутствуют
58	411615.09	1266072.94	данные отсутствуют	данные отсутствуют
59	411613.35	1266095.21	данные отсутствуют	данные отсутствуют
60	411623.79	1266142.87	данные отсутствуют	данные отсутствуют

Государственный регистратор		ФГИС ЕГРН
полное наименование должности	подпись	инициалы, фамилия

М.П.

Выписка из Единого государственного реестра недвижимости об объекте недвижимости
Описание местоположения земельного участка

Земельный участок			
(вид объекта недвижимости)			
Лист № ___ Раздела 3.2	Всего листов раздела 3.2 : ___	Всего разделов: ___	Всего листов выписки: ___
06.02.2019 № 99/2019/243450495			
Кадастровый номер:		48:07:000000:195(единое землепользование)	

Сведения о характерных точках границы земельного участка				
Система координат				
Зона №				
Номер точки	Координаты		Описание закрепления на местности	Средняя квадратическая погрешность определения координат характерных точек границ земельного участка, м
	X	Y		
1	2	3	4	5
61	411624.7	1266150.59	данные отсутствуют	данные отсутствуют
62	411630.38	1266198.77	данные отсутствуют	данные отсутствуют
63	411657.52	1266325.37	данные отсутствуют	данные отсутствуют
64	411654.54	1266361.44	данные отсутствуют	данные отсутствуют
65	411634.35	1266391.73	данные отсутствуют	данные отсутствуют
66	411590	1266422.18	данные отсутствуют	данные отсутствуют
67	411387.7	1266122.63	данные отсутствуют	данные отсутствуют
68	411453.09	1266045.77	данные отсутствуют	данные отсутствуют
69	411692.73	1265995.2	данные отсутствуют	данные отсутствуют
70	411704.62	1265992.69	данные отсутствуют	данные отсутствуют
71	411711.72	1265991.19	данные отсутствуют	данные отсутствуют
72	411714.9	1265990.52	данные отсутствуют	данные отсутствуют
73	411704.67	1265934.14	данные отсутствуют	данные отсутствуют
74	411709.84	1265933.13	данные отсутствуют	данные отсутствуют
75	412004.25	1265867.59	данные отсутствуют	данные отсутствуют

Государственный регистратор		ФГИС ЕГРН
полное наименование должности	подпись	инициалы, фамилия

М.П.

Выписка из Единого государственного реестра недвижимости об объекте недвижимости
Описание местоположения земельного участка

Земельный участок			
(вид объекта недвижимости)			
Лист № __ Раздела 3.2	Всего листов раздела 3.2 : __	Всего разделов: __	Всего листов выписки: __
06.02.2019 № 99/2019/243450495			
Кадастровый номер:		48:07:000000:195(единое землепользование)	

Сведения о характерных точках границы земельного участка				
Система координат				
Зона №				
Номер точки	Координаты		Описание закрепления на местности	Средняя квадратическая погрешность определения координат характерных точек границ земельного участка, м
	X	Y		
1	2	3	4	5
76	412199.52	1265821.57	данные отсутствуют	данные отсутствуют
77	412254.22	1265808.68	данные отсутствуют	данные отсутствуют
78	412259.82	1265807.36	данные отсутствуют	данные отсутствуют
79	412292.77	1265799.6	данные отсутствуют	данные отсутствуют
80	412374.96	1265776.02	данные отсутствуют	данные отсутствуют
81	412379.63	1265774.68	данные отсутствуют	данные отсутствуют
82	412385.63	1265772.96	данные отсутствуют	данные отсутствуют
83	412396.4	1265769.87	данные отсутствуют	данные отсутствуют
84	412481.92	1265745.34	данные отсутствуют	данные отсутствуют
85	412668.78	1265683.54	данные отсутствуют	данные отсутствуют
86	412852.96	1265614.34	данные отсутствуют	данные отсутствуют
87	412882.62	1265601.82	данные отсутствуют	данные отсутствуют
88	412892.44	1265597.68	данные отсутствуют	данные отсутствуют
89	413034.22	1265537.84	данные отсутствуют	данные отсутствуют
90	413176.82	1265470.82	данные отсутствуют	данные отсутствуют

Государственный регистратор		ФГИС ЕГРН
полное наименование должности	подпись	инициалы, фамилия

М.П.

Выписка из Единого государственного реестра недвижимости об объекте недвижимости
Описание местоположения земельного участка

Земельный участок			
(вид объекта недвижимости)			
Лист № ___ Раздела 3.2	Всего листов раздела 3.2 : ___	Всего разделов: ___	Всего листов выписки: ___
06.02.2019 № 99/2019/243450495			
Кадастровый номер:		48:07:000000:195(единое землепользование)	

Сведения о характерных точках границы земельного участка				
Система координат				
Зона №				
Номер точки	Координаты		Описание закрепления на местности	Средняя квадратическая погрешность определения координат характерных точек границ земельного участка, м
	X	Y		
1	2	3	4	5
91	413186.34	1265466.34	данные отсутствуют	данные отсутствуют
92	413212.28	1265454.15	данные отсутствуют	данные отсутствуют
93	413300.02	1265409.65	данные отсутствуют	данные отсутствуют
94	413472.78	1265315.41	данные отсутствуют	данные отсутствуют
95	413641.7	1265214.3	данные отсутствуют	данные отсутствуют
96	413666.59	1265198.01	данные отсутствуют	данные отсутствуют
97	413677.1	1265191.14	данные отсутствуют	данные отсутствуют
98	413806.47	1265106.49	данные отсутствуют	данные отсутствуют
99	414045.07	1264932.75	данные отсутствуют	данные отсутствуют
100	414113.63	1264876.22	данные отсутствуют	данные отсутствуют
101	414122.32	1264869.07	данные отсутствуют	данные отсутствуют
102	414226.77	1264782.96	данные отсутствуют	данные отсутствуют
103	414273.11	1264744.75	данные отсутствуют	данные отсутствуют
104	414303.18	1264718.45	данные отсутствуют	данные отсутствуют
105	414423.37	1264613.33	данные отсутствуют	данные отсутствуют

Государственный регистратор		ФГИС ЕГРН
полное наименование должности	подпись	инициалы, фамилия

М.П.

Выписка из Единого государственного реестра недвижимости об объекте недвижимости
Описание местоположения земельного участка

Земельный участок			
(вид объекта недвижимости)			
Лист № __ Раздела 3.2	Всего листов раздела 3.2 : __	Всего разделов: __	Всего листов выписки: __
06.02.2019 № 99/2019/243450495			
Кадастровый номер:		48:07:000000:195(единое землепользование)	

Сведения о характерных точках границы земельного участка				
Система координат				
Зона №				
Номер точки	Координаты		Описание закрепления на местности	Средняя квадратическая погрешность определения координат характерных точек границ земельного участка, м
	X	Y		
1	2	3	4	5
106	414518.47	1264530.15	данные отсутствуют	данные отсутствуют
107	414788.37	1264294.09	данные отсутствуют	данные отсутствуют
108	414755.83	1264237.52	данные отсутствуют	данные отсутствуют
109	414699.9	1264173.51	данные отсутствуют	данные отсутствуют
110	414698.04	1264134.7	данные отсутствуют	данные отсутствуют
111	414942.78	1264135.75	данные отсутствуют	данные отсутствуют
112	414946.64	1264162.29	данные отсутствуют	данные отсутствуют
113	414943.18	1264218.16	данные отсутствуют	данные отсутствуют
114	414924.43	1264289.57	данные отсутствуют	данные отсутствуют
115	414908.42	1264339.77	данные отсутствуют	данные отсутствуют
116	414882	1264415.08	данные отсутствуют	данные отсутствуют
117	414879.61	1264426.85	данные отсутствуют	данные отсутствуют
118	414816.3	1264482.22	данные отсутствуют	данные отсутствуют
119	414801.36	1264495.29	данные отсутствуют	данные отсутствуют
120	414749.71	1264540.47	данные отсутствуют	данные отсутствуют

Государственный регистратор		ФГИС ЕГРН
полное наименование должности	подпись	инициалы, фамилия

М.П.

Выписка из Единого государственного реестра недвижимости об объекте недвижимости
Описание местоположения земельного участка

Земельный участок			
(вид объекта недвижимости)			
Лист № __ Раздела 3.2	Всего листов раздела 3.2 : __	Всего разделов: __	Всего листов выписки: __
06.02.2019 № 99/2019/243450495			
Кадастровый номер:		48:07:000000:195(единое землепользование)	

Сведения о характерных точках границы земельного участка				
Система координат				
Зона №				
Номер точки	Координаты		Описание закрепления на местности	Средняя квадратическая погрешность определения координат характерных точек границ земельного участка, м
	X	Y		
1	2	3	4	5
121	414741.09	1264548.01	данные отсутствуют	данные отсутствуют
122	414716.26	1264569.72	данные отсутствуют	данные отсутствуют
123	414707.21	1264577.64	данные отсутствуют	данные отсутствуют
124	414623.81	1264650.58	данные отсутствуют	данные отсутствуют
125	430016.16	1252264.78	данные отсутствуют	данные отсутствуют
126	430003.66	1252305.18	данные отсутствуют	данные отсутствуют
127	429982.16	1252332.74	данные отсутствуют	данные отсутствуют
128	429970.35	1252358.52	данные отсутствуют	данные отсутствуют
129	429960.39	1252401.98	данные отсутствуют	данные отсутствуют
130	429959.89	1252405.15	данные отсутствуют	данные отсутствуют
131	429940.33	1252411.18	данные отсутствуют	данные отсутствуют
132	429840.07	1252412.15	данные отсутствуют	данные отсутствуют
133	429744.19	1252431.06	данные отсутствуют	данные отсутствуют
134	429650.2	1252461.44	данные отсутствуют	данные отсутствуют
135	429567.47	1252512.7	данные отсутствуют	данные отсутствуют

Государственный регистратор		ФГИС ЕГРН
полное наименование должности	подпись	инициалы, фамилия

М.П.

Выписка из Единого государственного реестра недвижимости об объекте недвижимости
Описание местоположения земельного участка

Земельный участок			
(вид объекта недвижимости)			
Лист № ___ Раздела 3.2	Всего листов раздела 3.2 : ___	Всего разделов: ___	Всего листов выписки: ___
06.02.2019 № 99/2019/243450495			
Кадастровый номер:		48:07:000000:195(единое землепользование)	

Сведения о характерных точках границы земельного участка				
Система координат				
Зона №				
Номер точки	Координаты		Описание закрепления на местности	Средняя квадратическая погрешность определения координат характерных точек границ земельного участка, м
	X	Y		
1	2	3	4	5
136	429526.75	1252547.4	данные отсутствуют	данные отсутствуют
137	429474.8	1252551.14	данные отсутствуют	данные отсутствуют
138	429468.85	1252553.65	данные отсутствуют	данные отсутствуют
139	429445.88	1252563.32	данные отсутствуют	данные отсутствуют
140	429432.34	1252569.02	данные отсутствуют	данные отсутствуют
141	429410.97	1252578.02	данные отсутствуют	данные отсутствуют
142	429431.37	1252618.14	данные отсутствуют	данные отсутствуют
143	429239.93	1252730.52	данные отсутствуют	данные отсутствуют
144	428308.13	1253353.03	данные отсутствуют	данные отсутствуют
145	428296.91	1253360.52	данные отсутствуют	данные отсутствуют
146	428289.64	1253365.38	данные отсутствуют	данные отсутствуют
147	428269.49	1253325.97	данные отсутствуют	данные отсутствуют
148	428206.87	1253228.25	данные отсутствуют	данные отсутствуют
149	428209.25	1253226.66	данные отсутствуют	данные отсутствуют
150	428220.48	1253219.16	данные отсутствуют	данные отсутствуют

Государственный регистратор		ФГИС ЕГРН
полное наименование должности	подпись	инициалы, фамилия

М.П.

Выписка из Единого государственного реестра недвижимости об объекте недвижимости
Описание местоположения земельного участка

Земельный участок			
(вид объекта недвижимости)			
Лист № ___ Раздела 3.2	Всего листов раздела 3.2 : ___	Всего разделов: ___	Всего листов выписки: ___
06.02.2019 № 99/2019/243450495			
Кадастровый номер:		48:07:0000000:195(единое землепользование)	

Сведения о характерных точках границы земельного участка				
Система координат				
Зона №				
Номер точки	Координаты		Описание закрепления на местности	Средняя квадратическая погрешность определения координат характерных точек границ земельного участка, м
	X	Y		
1	2	3	4	5
151	429152.92	1252596.22	данные отсутствуют	данные отсутствуют
152	429325.12	1252487.88	данные отсутствуют	данные отсутствуют
153	429336.58	1252480.67	данные отсутствуют	данные отсутствуют
154	429352.75	1252470.5	данные отсутствуют	данные отсутствуют
155	429392.23	1252508.16	данные отсутствуют	данные отсутствуют
156	429403.52	1252495.87	данные отсутствуют	данные отсутствуют
157	429432.78	1252463.68	данные отсутствуют	данные отсутствуют
158	429485.13	1252455.37	данные отсутствуют	данные отсутствуют
159	429535.5	1252441.45	данные отсутствуют	данные отсутствуют
160	429632.05	1252412.6	данные отсутствуют	данные отсутствуют
161	429727.11	1252377.71	данные отсутствуют	данные отсутствуют
162	429731.84	1252375.95	данные отсутствуют	данные отсутствуют
163	429821.28	1252342.63	данные отсутствуют	данные отсутствуют
164	429917.59	1252308.64	данные отсутствуют	данные отсутствуют
165	430012.22	1252264.43	данные отсутствуют	данные отсутствуют

Государственный регистратор		ФГИС ЕГРН
полное наименование должности	подпись	инициалы, фамилия

М.П.

Выписка из Единого государственного реестра недвижимости об объекте недвижимости
Описание местоположения земельного участка

Земельный участок			
(вид объекта недвижимости)			
Лист № ___ Раздела 3.2	Всего листов раздела 3.2 : ___	Всего разделов: ___	Всего листов выписки: ___
06.02.2019 № 99/2019/243450495			
Кадастровый номер:		48:07:000000:195(единое землепользование)	

Сведения о характерных точках границы земельного участка				
Система координат				
Зона №				
Номер точки	Координаты		Описание закрепления на местности	Средняя квадратическая погрешность определения координат характерных точек границ земельного участка, м
	X	Y		
1	2	3	4	5
166	429105.57	1252666.73	данные отсутствуют	данные отсутствуют
167	429104.74	1252667.29	данные отсутствуют	данные отсутствуют
168	429105.3	1252668.12	данные отсутствуют	данные отсутствуют
169	429106.13	1252667.56	данные отсутствуют	данные отсутствуют
170	429083.84	1252685.54	данные отсутствуют	данные отсутствуют
171	429083	1252686.1	данные отсутствуют	данные отсутствуют
172	429083.56	1252686.93	данные отсутствуют	данные отсутствуют
173	429084.39	1252686.37	данные отсутствуют	данные отсутствуют
174	429112.99	1252669.92	данные отсутствуют	данные отсутствуют
175	429112.15	1252670.48	данные отсутствуют	данные отсутствуют
176	429112.71	1252671.31	данные отсутствуют	данные отсутствуют
177	429113.54	1252670.75	данные отсутствуют	данные отсутствуют
178	429182.98	1252612.71	данные отсутствуют	данные отсутствуют
179	429182.15	1252613.27	данные отсутствуют	данные отсутствуют
180	429182.71	1252614.1	данные отсутствуют	данные отсутствуют

Государственный регистратор		ФГИС ЕГРН
полное наименование должности	подпись	инициалы, фамилия

М.П.

Выписка из Единого государственного реестра недвижимости об объекте недвижимости
Описание местоположения земельного участка

Земельный участок			
(вид объекта недвижимости)			
Лист № ___ Раздела 3.2	Всего листов раздела 3.2 : ___	Всего разделов: ___	Всего листов выписки: ___
06.02.2019 № 99/2019/243450495			
Кадастровый номер:		48:07:000000:195(единое землепользование)	

Сведения о характерных точках границы земельного участка				
Система координат				
Зона №				
Номер точки	Координаты		Описание закрепления на местности	Средняя квадратическая погрешность определения координат характерных точек границ земельного участка, м
	X	Y		
1	2	3	4	5
181	429183.54	1252613.54	данные отсутствуют	данные отсутствуют
182	429191.72	1252617.39	данные отсутствуют	данные отсутствуют
183	429190.89	1252617.95	данные отсутствуют	данные отсутствуют
184	429191.45	1252618.78	данные отсутствуют	данные отсутствуют
185	429192.28	1252618.22	данные отсутствуют	данные отсутствуют
186	429163.64	1252636.5	данные отсутствуют	данные отсутствуют
187	429162.81	1252637.06	данные отсутствуют	данные отсутствуют
188	429163.36	1252637.88	данные отсутствуют	данные отсутствуют
189	429164.2	1252637.32	данные отсутствуют	данные отсутствуют
190	429139.07	1252652.16	данные отсутствуют	данные отсутствуют
191	429138.24	1252652.72	данные отсутствуют	данные отсутствуют
192	429138.8	1252653.55	данные отсутствуют	данные отсутствуют
193	429139.63	1252652.99	данные отсутствуют	данные отсутствуют
194	429132.35	1252751.75	данные отсутствуют	данные отсутствуют
195	429131.52	1252752.31	данные отсутствуют	данные отсутствуют

Государственный регистратор		ФГИС ЕГРН
полное наименование должности	подпись	инициалы, фамилия

М.П.

Выписка из Единого государственного реестра недвижимости об объекте недвижимости
Описание местоположения земельного участка

Земельный участок			
(вид объекта недвижимости)			
Лист № ___ Раздела 3.2	Всего листов раздела 3.2 : ___	Всего разделов: ___	Всего листов выписки: ___
06.02.2019 № 99/2019/243450495			
Кадастровый номер:		48:07:000000:195(единое землепользование)	

Сведения о характерных точках границы земельного участка				
Система координат				
Зона №				
Номер точки	Координаты		Описание закрепления на местности	Средняя квадратическая погрешность определения координат характерных точек границ земельного участка, м
	X	Y		
1	2	3	4	5
196	429132.08	1252753.14	данные отсутствуют	данные отсутствуют
197	429132.91	1252752.58	данные отсутствуют	данные отсутствуют
198	429089.45	1252685.87	данные отсутствуют	данные отсутствуют
199	429088.61	1252686.43	данные отсутствуют	данные отсутствуют
200	429089.17	1252687.26	данные отсутствуют	данные отсутствуют
201	429090	1252686.7	данные отсутствуют	данные отсутствуют
202	429182.2	1252717.02	данные отсутствуют	данные отсутствуют
203	429181.37	1252717.58	данные отсутствуют	данные отсутствуют
204	429181.93	1252718.41	данные отсутствуют	данные отсутствуют
205	429182.76	1252717.85	данные отсутствуют	данные отсутствуют
206	429206.84	1252701.38	данные отсутствуют	данные отсутствуют
207	429206.01	1252701.94	данные отсутствуют	данные отсутствуют
208	429206.56	1252702.77	данные отсутствуют	данные отсутствуют
209	429207.4	1252702.21	данные отсутствуют	данные отсутствуют
210	429233.86	1252682.51	данные отсутствуют	данные отсутствуют

Государственный регистратор		ФГИС ЕГРН
полное наименование должности	подпись	инициалы, фамилия

М.П.

Выписка из Единого государственного реестра недвижимости об объекте недвижимости
Описание местоположения земельного участка

Земельный участок			
(вид объекта недвижимости)			
Лист № __ Раздела 3.2	Всего листов раздела 3.2 : __	Всего разделов: __	Всего листов выписки: __
06.02.2019 № 99/2019/243450495			
Кадастровый номер:		48:07:000000:195(единое землепользование)	

Сведения о характерных точках границы земельного участка				
Система координат				
Зона №				
Номер точки	Координаты		Описание закрепления на местности	Средняя квадратическая погрешность определения координат характерных точек границ земельного участка, м
	X	Y		
1	2	3	4	5
211	429233.03	1252683.07	данные отсутствуют	данные отсутствуют
212	429233.59	1252683.9	данные отсутствуют	данные отсутствуют
213	429234.42	1252683.34	данные отсутствуют	данные отсутствуют
214	429156.04	1252734.57	данные отсутствуют	данные отсутствуют
215	429155.21	1252735.13	данные отсутствуют	данные отсутствуют
216	429155.77	1252735.96	данные отсутствуют	данные отсутствуют
217	429156.6	1252735.4	данные отсутствуют	данные отсутствуют
218	429123.37	1252761.78	данные отсутствуют	данные отсутствуют
219	429122.54	1252762.34	данные отсутствуют	данные отсутствуют
220	429123.09	1252763.17	данные отсутствуют	данные отсутствуют
221	429123.93	1252762.61	данные отсутствуют	данные отсутствуют
222	429077.19	1252693.27	данные отсутствуют	данные отсутствуют
223	429076.36	1252693.83	данные отсутствуют	данные отсутствуют
224	429076.92	1252694.66	данные отсутствуют	данные отсутствуют
225	429077.75	1252694.1	данные отсутствуют	данные отсутствуют

Государственный регистратор		ФГИС ЕГРН
полное наименование должности	подпись	инициалы, фамилия

М.П.

Выписка из Единого государственного реестра недвижимости об объекте недвижимости
Описание местоположения земельного участка

Земельный участок			
(вид объекта недвижимости)			
Лист № ___ Раздела 3.2	Всего листов раздела 3.2 : ___	Всего разделов: ___	Всего листов выписки: ___
06.02.2019 № 99/2019/243450495			
Кадастровый номер:		48:07:000000:195(единое землепользование)	

Сведения о характерных точках границы земельного участка				
Система координат				
Зона №				
Номер точки	Координаты		Описание закрепления на местности	Средняя квадратическая погрешность определения координат характерных точек границ земельного участка, м
	X	Y		
1	2	3	4	5
226	429129.53	1252647.04	данные отсутствуют	данные отсутствуют
227	429128.7	1252647.6	данные отсутствуют	данные отсутствуют
228	429129.26	1252648.42	данные отсутствуют	данные отсутствуют
229	429130.09	1252647.86	данные отсутствуют	данные отсутствуют
230	429155.76	1252632.11	данные отсутствуют	данные отсутствуют
231	429154.93	1252632.67	данные отсутствуют	данные отсутствуют
232	429155.49	1252633.49	данные отсутствуют	данные отсутствуют
233	429156.32	1252632.93	данные отсутствуют	данные отсутствуют
234	415151.95	1264136.65	данные отсутствуют	данные отсутствуют
235	415380.29	1264192.17	данные отсутствуют	данные отсутствуют
236	415366.44	1264256.08	данные отсутствуют	данные отсутствуют
237	415360.28	1264284.47	данные отсутствуют	данные отсутствуют
238	415114.87	1264276.75	данные отсутствуют	данные отсутствуют
239	414981.85	1264361.62	данные отсутствуют	данные отсутствуют
240	414969.25	1264369.66	данные отсутствуют	данные отсутствуют

Государственный регистратор		ФГИС ЕГРН
полное наименование должности	подпись	инициалы, фамилия

М.П.

Выписка из Единого государственного реестра недвижимости об объекте недвижимости
Описание местоположения земельного участка

Земельный участок			
(вид объекта недвижимости)			
Лист № __ Раздела 3.2	Всего листов раздела 3.2 : __	Всего разделов: __	Всего листов выписки: __
06.02.2019 № 99/2019/243450495			
Кадастровый номер:		48:07:000000:195(единое землепользование)	

Сведения о характерных точках границы земельного участка				
Система координат				
Зона №				
Номер точки	Координаты		Описание закрепления на местности	Средняя квадратическая погрешность определения координат характерных точек границ земельного участка, м
	X	Y		
1	2	3	4	5
241	410367.88	1266686.96	данные отсутствуют	данные отсутствуют
242	410395.93	1266654.94	данные отсутствуют	данные отсутствуют
243	410401.61	1266648.98	данные отсутствуют	данные отсутствуют
244	410448.67	1266694.18	данные отсутствуют	данные отсутствуют
245	410523.72	1266777.91	данные отсутствуют	данные отсутствуют
246	410525.77	1266780.24	данные отсутствуют	данные отсутствуют
247	410530.14	1266782.12	данные отсутствуют	данные отсутствуют
248	410551.6	1266791.41	данные отсутствуют	данные отсутствуют
249	410563.23	1266803.84	данные отсутствуют	данные отсутствуют
250	410587.48	1266829.78	данные отсутствуют	данные отсутствуют
251	410553.89	1266870	данные отсутствуют	данные отсутствуют
252	410369.04	1267091.3	данные отсутствуют	данные отсутствуют
253	410311.06	1267032.56	данные отсутствуют	данные отсутствуют
254	410196.04	1267172.24	данные отсутствуют	данные отсутствуют
255	409968.5	1267376.53	данные отсутствуют	данные отсутствуют

Государственный регистратор		ФГИС ЕГРН
полное наименование должности	подпись	инициалы, фамилия

М.П.

Выписка из Единого государственного реестра недвижимости об объекте недвижимости
Описание местоположения земельного участка

Земельный участок			
(вид объекта недвижимости)			
Лист № __ Раздела 3.2	Всего листов раздела 3.2 : __	Всего разделов: __	Всего листов выписки: __
06.02.2019 № 99/2019/243450495			
Кадастровый номер:		48:07:000000:195(единое землепользование)	

Сведения о характерных точках границы земельного участка				
Система координат				
Зона №				
Номер точки	Координаты		Описание закрепления на местности	Средняя квадратическая погрешность определения координат характерных точек границ земельного участка, м
	X	Y		
1	2	3	4	5
256	409930.11	1267409.87	данные отсутствуют	данные отсутствуют
257	409929.73	1267407.41	данные отсутствуют	данные отсутствуют
258	409917.76	1267338.01	данные отсутствуют	данные отсутствуют
259	409925.21	1267332.77	данные отсутствуют	данные отсутствуют
260	410138.11	1267116.74	данные отсутствуют	данные отсутствуют
261	410249.3	1266981.71	данные отсутствуют	данные отсутствуют
262	410243.92	1266951.96	данные отсутствуют	данные отсутствуют
263	410241.37	1266919.45	данные отсутствуют	данные отсутствуют
264	410242.01	1266876.73	данные отсутствуют	данные отсутствуют
265	410251.57	1266834.98	данные отсутствуют	данные отсутствуют
266	410268.14	1266809.8	данные отсутствуют	данные отсутствуют
267	410293.42	1266783.91	данные отсутствуют	данные отсутствуют
268	410307.07	1266769.3	данные отсутствуют	данные отсутствуют
269	410325.14	1266751.78	данные отсутствуют	данные отсутствуют
270	410362.25	1266724.87	данные отсутствуют	данные отсутствуют

Государственный регистратор		ФГИС ЕГРН
полное наименование должности	подпись	инициалы, фамилия

М.П.

Выписка из Единого государственного реестра недвижимости об объекте недвижимости
Описание местоположения земельного участка

Земельный участок			
(вид объекта недвижимости)			
Лист № ___ Раздела 3.2	Всего листов раздела 3.2 : ___	Всего разделов: ___	Всего листов выписки: ___
06.02.2019 № 99/2019/243450495			
Кадастровый номер:		48:07:000000:195(единое землепользование)	

Сведения о характерных точках границы земельного участка				
Система координат				
Зона №				
Номер точки	Координаты		Описание закрепления на местности	Средняя квадратическая погрешность определения координат характерных точек границ земельного участка, м
	X	Y		
1	2	3	4	5
271	410397.64	1266717.3	данные отсутствуют	данные отсутствуют
272	423835.12	1257677.15	данные отсутствуют	данные отсутствуют
273	423802.95	1257715.17	данные отсутствуют	данные отсутствуют
274	423761.1	1257675.92	данные отсутствуют	данные отсутствуют
275	423723.8	1257653.9	данные отсутствуют	данные отсутствуют
276	423758.21	1257613.23	данные отсутствуют	данные отсутствуют
277	423772.92	1257623.73	данные отсутствуют	данные отсутствуют
278	416509.9	1263051.31	данные отсутствуют	данные отсутствуют
279	416525.8	1263043.13	данные отсутствуют	данные отсутствуют
280	416536.77	1263037.48	данные отсутствуют	данные отсутствуют
281	416637.3	1263098.19	данные отсутствуют	данные отсутствуют
282	416636.48	1263098.61	данные отсутствуют	данные отсутствуют
283	416557.04	1263139.5	данные отсутствуют	данные отсутствуют
284	416297.93	1263285.85	данные отсутствуют	данные отсутствуют
285	416313.29	1263311.63	данные отсутствуют	данные отсутствуют

Государственный регистратор		ФГИС ЕГРН
полное наименование должности	подпись	инициалы, фамилия

М.П.

Выписка из Единого государственного реестра недвижимости об объекте недвижимости
Описание местоположения земельного участка

Земельный участок			
(вид объекта недвижимости)			
Лист № __ Раздела 3.2	Всего листов раздела 3.2 : __	Всего разделов: __	Всего листов выписки: __
06.02.2019 № 99/2019/243450495			
Кадастровый номер:		48:07:000000:195(единое землепользование)	

Сведения о характерных точках границы земельного участка				
Система координат				
Зона №				
Номер точки	Координаты		Описание закрепления на местности	Средняя квадратическая погрешность определения координат характерных точек границ земельного участка, м
	X	Y		
1	2	3	4	5
286	415980.25	1263524.33	данные отсутствуют	данные отсутствуют
287	415661.09	1263757.22	данные отсутствуют	данные отсутствуют
288	415613.84	1263796.39	данные отсутствуют	данные отсутствуют
289	415607.36	1263801.76	данные отсутствуют	данные отсутствуют
290	415356.58	1264009.68	данные отсутствуют	данные отсутствуют
291	415345.16	1264019.66	данные отсутствуют	данные отсутствуют
292	415369.04	1264079.16	данные отсутствуют	данные отсутствуют
293	415365.69	1264112.23	данные отсутствуют	данные отсутствуют
294	415364.27	1264126.22	данные отсутствуют	данные отсутствуют
295	415363.2	1264136.73	данные отсутствуют	данные отсутствуют
296	415391.84	1264144.62	данные отсутствуют	данные отсутствуют
297	414937.87	1264102.9	данные отсутствуют	данные отсутствуют
298	414934.58	1264081.76	данные отсутствуют	данные отсутствуют
299	415034.13	1264079.13	данные отсутствуют	данные отсутствуют
300	415101.88	1264019.88	данные отсутствуют	данные отсутствуют

Государственный регистратор		ФГИС ЕГРН
полное наименование должности	подпись	инициалы, фамилия

М.П.

Выписка из Единого государственного реестра недвижимости об объекте недвижимости
Описание местоположения земельного участка

Земельный участок			
(вид объекта недвижимости)			
Лист № ___ Раздела 3.2	Всего листов раздела 3.2 : ___	Всего разделов: ___	Всего листов выписки: ___
06.02.2019 № 99/2019/243450495			
Кадастровый номер:		48:07:0000000:195(единое землепользование)	

Сведения о характерных точках границы земельного участка				
Система координат				
Зона №				
Номер точки	Координаты		Описание закрепления на местности	Средняя квадратическая погрешность определения координат характерных точек границ земельного участка, м
	X	Y		
1	2	3	4	5
301	415251.47	1263889.04	данные отсутствуют	данные отсутствуют
302	415562.81	1263630.95	данные отсутствуют	данные отсутствуют
303	415567.94	1263627.2	данные отсутствуют	данные отсутствуют
304	415574.54	1263622.39	данные отсутствуют	данные отсутствуют
305	415889.98	1263392.22	данные отсутствуют	данные отсутствуют
306	416231.38	1263174.17	данные отсутствуют	данные отсутствуют
307	416246.74	1263199.95	данные отсутствуют	данные отсутствуют
308	414894.48	1264113.54	данные отсутствуют	данные отсутствуют
309	414696.98	1264112.69	данные отсутствуют	данные отсутствуют
310	414695.79	1264088.09	данные отсутствуют	данные отсутствуют
311	414894.34	1264082.83	данные отсутствуют	данные отсутствуют
312	414900.69	1264082.66	данные отсутствуют	данные отсутствуют
313	414933.89	1264113.71	данные отсутствуют	данные отсутствуют
314	423175.22	1260433	данные отсутствуют	данные отсутствуют
315	423163.95	1260502.08	данные отсутствуют	данные отсутствуют

Государственный регистратор		ФГИС ЕГРН
полное наименование должности	подпись	инициалы, фамилия

М.П.

Выписка из Единого государственного реестра недвижимости об объекте недвижимости
Описание местоположения земельного участка

Земельный участок			
(вид объекта недвижимости)			
Лист № __ Раздела 3.2	Всего листов раздела 3.2 : __	Всего разделов: __	Всего листов выписки: __
06.02.2019 № 99/2019/243450495			
Кадастровый номер:		48:07:000000:195(единое землепользование)	

Сведения о характерных точках границы земельного участка				
Система координат				
Зона №				
Номер точки	Координаты		Описание закрепления на местности	Средняя квадратическая погрешность определения координат характерных точек границ земельного участка, м
	X	Y		
1	2	3	4	5
316	423213.7	1260544.96	данные отсутствуют	данные отсутствуют
317	423266.5	1260606.37	данные отсутствуют	данные отсутствуют
318	423355.15	1260737.46	данные отсутствуют	данные отсутствуют
319	423363.23	1260749.4	данные отсутствуют	данные отсутствуют
320	423333.56	1260769.4	данные отсутствуют	данные отсутствуют
321	423292.08	1260797.37	данные отсутствуют	данные отсутствуют
322	423246.77	1260730.4	данные отсутствуют	данные отсутствуют
323	423129.82	1260711.32	данные отсутствуют	данные отсутствуют
324	423108.58	1260831.62	данные отсутствуют	данные отсутствуют
325	423082.33	1260934.52	данные отсутствуют	данные отсутствуют
326	423047.63	1261035.28	данные отсутствуют	данные отсутствуют
327	423026.99	1261082.25	данные отсутствуют	данные отсутствуют
328	423025.79	1261084.95	данные отсутствуют	данные отсутствуют
329	423020.7	1261096.53	данные отсутствуют	данные отсутствуют
330	423004.73	1261132.9	данные отсутствуют	данные отсутствуют

Государственный регистратор		ФГИС ЕГРН
полное наименование должности	подпись	инициалы, фамилия

М.П.

Выписка из Единого государственного реестра недвижимости об объекте недвижимости
Описание местоположения земельного участка

Земельный участок			
(вид объекта недвижимости)			
Лист № __ Раздела 3.2	Всего листов раздела 3.2 : __	Всего разделов: __	Всего листов выписки: __
06.02.2019 № 99/2019/243450495			
Кадастровый номер:		48:07:000000:195(единое землепользование)	

Сведения о характерных точках границы земельного участка				
Система координат				
Зона №				
Номер точки	Координаты		Описание закрепления на местности	Средняя квадратическая погрешность определения координат характерных точек границ земельного участка, м
	X	Y		
1	2	3	4	5
331	422982.96	1261173	данные отсутствуют	данные отсутствуют
332	422953.84	1261226.63	данные отсутствуют	данные отсутствуют
333	422895.34	1261315.85	данные отсутствуют	данные отсутствуют
334	422829.54	1261399.85	данные отсутствуют	данные отсутствуют
335	422815.84	1261414.62	данные отсутствуют	данные отсутствуют
336	422763.65	1261479.68	данные отсутствуют	данные отсутствуют
337	422684.81	1261552.12	данные отсутствуют	данные отсутствуют
338	422597.69	1261619.36	данные отсутствуют	данные отсутствуют
339	422505.99	1261678.59	данные отсутствуют	данные отсутствуют
340	422409.77	1261729.92	данные отсутствуют	данные отсутствуют
341	422313.83	1261770.46	данные отсутствуют	данные отсутствуют
342	422214.59	1261804.27	данные отсутствуют	данные отсутствуют
343	422108.68	1261830.22	данные отсутствуют	данные отсутствуют
344	422000.98	1261847.27	данные отсутствуют	данные отсутствуют
345	421897	1261854.61	данные отсутствуют	данные отсутствуют

Государственный регистратор		ФГИС ЕГРН
полное наименование должности	подпись	инициалы, фамилия

М.П.

Выписка из Единого государственного реестра недвижимости об объекте недвижимости
Описание местоположения земельного участка

Земельный участок			
(вид объекта недвижимости)			
Лист № __ Раздела 3.2	Всего листов раздела 3.2 : __	Всего разделов: __	Всего листов выписки: __
06.02.2019 № 99/2019/243450495			
Кадастровый номер:		48:07:000000:195(единое землепользование)	

Сведения о характерных точках границы земельного участка				
Система координат				
Зона №				
Номер точки	Координаты		Описание закрепления на местности	Средняя квадратическая погрешность определения координат характерных точек границ земельного участка, м
	X	Y		
1	2	3	4	5
346	421492.73	1261853.9	данные отсутствуют	данные отсутствуют
347	421193.14	1261851.95	данные отсутствуют	данные отсутствуют
348	421192.74	1261851.95	данные отсутствуют	данные отсутствуют
349	420917.11	1261850.7	данные отсутствуют	данные отсутствуют
350	420897.96	1261861.41	данные отсутствуют	данные отсутствуют
351	420927.92	1261956.69	данные отсутствуют	данные отсутствуют
352	420955.01	1262032.18	данные отсутствуют	данные отсутствуют
353	420974.15	1262071.71	данные отсутствуют	данные отсутствуют
354	420890.51	1262106.25	данные отсутствуют	данные отсутствуют
355	420872.17	1262068.72	данные отсутствуют	данные отсутствуют
356	420849.76	1262014.74	данные отсутствуют	данные отсутствуют
357	420771.86	1261993.22	данные отсутствуют	данные отсутствуют
358	420728.92	1261955.56	данные отсутствуют	данные отсутствуют
359	420698.52	1261895.51	данные отсутствуют	данные отсутствуют
360	420678.68	1261856.32	данные отсутствуют	данные отсутствуют

Государственный регистратор		ФГИС ЕГРН
полное наименование должности	подпись	инициалы, фамилия

М.П.

Выписка из Единого государственного реестра недвижимости об объекте недвижимости
Описание местоположения земельного участка

Земельный участок			
(вид объекта недвижимости)			
Лист № ___ Раздела 3.2	Всего листов раздела 3.2 : ___	Всего разделов: ___	Всего листов выписки: ___
06.02.2019 № 99/2019/243450495			
Кадастровый номер:		48:07:000000:195(единое землепользование)	

Сведения о характерных точках границы земельного участка				
Система координат				
Зона №				
Номер точки	Координаты		Описание закрепления на местности	Средняя квадратическая погрешность определения координат характерных точек границ земельного участка, м
	X	Y		
1	2	3	4	5
361	420603.3	1261863.8	данные отсутствуют	данные отсутствуют
362	420582.58	1261866.91	данные отсутствуют	данные отсутствуют
363	420577.63	1261867.65	данные отсутствуют	данные отсутствуют
364	420410.84	1261892.69	данные отсутствуют	данные отсутствуют
365	420315.44	1261911.95	данные отсутствуют	данные отсутствуют
366	420220.74	1261934.38	данные отсутствуют	данные отсутствуют
367	420126.85	1261959.97	данные отсутствуют	данные отсутствуют
368	420033.86	1261988.68	данные отсутствуют	данные отсутствуют
369	419868.22	1262048.46	данные отсутствуют	данные отсутствуют
370	419681.78	1262122.01	данные отсутствуют	данные отсутствуют
371	419492.85	1262192.33	данные отсутствуют	данные отсутствуют
372	419302.56	1262258.86	данные отсутствуют	данные отсутствуют
373	419110.99	1262321.56	данные отсутствуют	данные отсутствуют
374	419028.77	1262346.66	данные отсутствуют	данные отсутствуют
375	419024.2	1262348.05	данные отсутствуют	данные отсутствуют

Государственный регистратор		ФГИС ЕГРН
полное наименование должности	подпись	инициалы, фамилия

М.П.

Выписка из Единого государственного реестра недвижимости об объекте недвижимости
Описание местоположения земельного участка

Земельный участок			
(вид объекта недвижимости)			
Лист № ___ Раздела 3.2	Всего листов раздела 3.2 : ___	Всего разделов: ___	Всего листов выписки: ___
06.02.2019 № 99/2019/243450495			
Кадастровый номер:		48:07:000000:195(единое землепользование)	

Сведения о характерных точках границы земельного участка				
Система координат				
Зона №				
Номер точки	Координаты		Описание закрепления на местности	Средняя квадратическая погрешность определения координат характерных точек границ земельного участка, м
	X	Y		
1	2	3	4	5
376	419024.2	1262380.37	данные отсутствуют	данные отсутствуют
377	419024.2	1262431.01	данные отсутствуют	данные отсутствуют
378	418998.47	1262430.64	данные отсутствуют	данные отсутствуют
379	418998.47	1262355.91	данные отсутствуют	данные отсутствуют
380	418918.2	1262380.42	данные отсутствуют	данные отсутствуют
381	418724.29	1262435.4	данные отсутствуют	данные отсутствуют
382	418430.91	1262510.72	данные отсутствуют	данные отсутствуют
383	418332.79	1262533.82	данные отсутствуют	данные отсутствуют
384	418235.19	1262555.78	данные отсутствуют	данные отсутствуют
385	418138.16	1262577.5	данные отсутствуют	данные отсутствуют
386	418042.13	1262600.52	данные отсутствуют	данные отсутствуют
387	417946.48	1262625.03	данные отсутствуют	данные отсутствуют
388	417901.19	1262637.38	данные отсутствуют	данные отсутствуют
389	417874.72	1262644.6	данные отсутствуют	данные отсутствуют
390	417873.45	1262644.92	данные отсутствуют	данные отсутствуют

Государственный регистратор		ФГИС ЕГРН
полное наименование должности	подпись	инициалы, фамилия

М.П.

Выписка из Единого государственного реестра недвижимости об объекте недвижимости
Описание местоположения земельного участка

Земельный участок			
(вид объекта недвижимости)			
Лист № ___ Раздела 3.2	Всего листов раздела 3.2 : ___	Всего разделов: ___	Всего листов выписки: ___
06.02.2019 № 99/2019/243450495			
Кадастровый номер:		48:07:000000:195(единое землепользование)	

Сведения о характерных точках границы земельного участка				
Система координат				
Зона №				
Номер точки	Координаты		Описание закрепления на местности	Средняя квадратическая погрешность определения координат характерных точек границ земельного участка, м
	X	Y		
1	2	3	4	5
391	417843.53	1262487.27	данные отсутствуют	данные отсутствуют
392	417867.82	1262480.65	данные отсутствуют	данные отсутствуют
393	417906.17	1262470.19	данные отсутствуют	данные отсутствуют
394	418003.48	1262445.32	данные отсутствуют	данные отсутствуют
395	418101.95	1262421.71	данные отсутствуют	данные отсутствуют
396	418208.48	1262398.94	данные отсутствуют	данные отсутствуют
397	418297.28	1262377.81	данные отсутствуют	данные отсутствуют
398	418393.84	1262355.07	данные отсутствуют	данные отсутствуют
399	418682.18	1262281.04	данные отсутствуют	данные отсутствуют
400	418873.02	1262226.93	данные отсутствуют	данные отсутствуют
401	418963.3	1262199.36	данные отсутствуют	данные отсутствуют
402	418948.5	1262113.79	данные отсутствуют	данные отсутствуют
403	418974.16	1262109.44	данные отсутствуют	данные отсутствуют
404	418987.99	1262191.82	данные отсутствуют	данные отсутствуют
405	418992.94	1262190.31	данные отсутствуют	данные отсутствуют

Государственный регистратор		ФГИС ЕГРН
полное наименование должности	подпись	инициалы, фамилия

М.П.

Выписка из Единого государственного реестра недвижимости об объекте недвижимости
Описание местоположения земельного участка

Земельный участок			
(вид объекта недвижимости)			
Лист № __ Раздела 3.2	Всего листов раздела 3.2 : __	Всего разделов: __	Всего листов выписки: __
06.02.2019 № 99/2019/243450495			
Кадастровый номер:		48:07:000000:195(единое землепользование)	

Сведения о характерных точках границы земельного участка				
Система координат				
Зона №				
Номер точки	Координаты		Описание закрепления на местности	Средняя квадратическая погрешность определения координат характерных точек границ земельного участка, м
	X	Y		
1	2	3	4	5
406	419002.57	1262187.37	данные отсутствуют	данные отсутствуют
407	419062.74	1262169	данные отсутствуют	данные отсутствуют
408	419251.27	1262107.3	данные отсутствуют	данные отсутствуют
409	419438.54	1262041.83	данные отсутствуют	данные отсутствуют
410	419624.47	1261972.63	данные отсутствуют	данные отсутствуют
411	419810.11	1261899.38	данные отсутствуют	данные отсутствуют
412	419984.1	1261836.59	данные отсутствуют	данные отсутствуют
413	420082.2	1261806.3	данные отсутствуют	данные отсутствуют
414	420181.26	1261779.3	данные отсутствуют	данные отсутствуют
415	420192.59	1261776.62	данные отсутствуют	данные отсутствуют
416	420213.48	1261771.67	данные отсутствуют	данные отсутствуют
417	420281.16	1261755.64	данные отсутствуют	данные отсутствуют
418	420381.8	1261735.32	данные отсутствуют	данные отсутствуют
419	420584.84	1261704.84	данные отсутствуют	данные отсутствуют
420	420643.14	1261699.06	данные отсутствуют	данные отсутствуют

Государственный регистратор		ФГИС ЕГРН
полное наименование должности	подпись	инициалы, фамилия

М.П.

Выписка из Единого государственного реестра недвижимости об объекте недвижимости
Описание местоположения земельного участка

Земельный участок			
(вид объекта недвижимости)			
Лист № __ Раздела 3.2	Всего листов раздела 3.2 : __	Всего разделов: __	Всего листов выписки: __
06.02.2019 № 99/2019/243450495			
Кадастровый номер:		48:07:000000:195(единое землепользование)	

Сведения о характерных точках границы земельного участка				
Система координат				
Зона №				
Номер точки	Координаты		Описание закрепления на местности	Средняя квадратическая погрешность определения координат характерных точек границ земельного участка, м
	X	Y		
1	2	3	4	5
421	420642.83	1261697.69	данные отсутствуют	данные отсутствуют
422	420643.78	1261639.63	данные отсутствуют	данные отсутствуют
423	420701.9	1261567.73	данные отсутствуют	данные отсутствуют
424	420768.8	1261547.87	данные отсутствуют	данные отсутствуют
425	420769.88	1261547.55	данные отсутствуют	данные отсутствуют
426	420770.28	1261560.05	данные отсутствуют	данные отсутствуют
427	420786.66	1261559.02	данные отсутствуют	данные отсутствуют
428	420797.67	1261440.61	данные отсутствуют	данные отсутствуют
429	420808	1261440.94	данные отсутствуют	данные отсутствуют
430	420819.41	1261441.75	данные отсутствуют	данные отсутствуют
431	420819.44	1261500.36	данные отсутствуют	данные отсутствуют
432	420814.47	1261553.46	данные отсутствуют	данные отсутствуют
433	420819.48	1261556.75	данные отсутствуют	данные отсутствуют
434	420844.37	1261554.74	данные отсутствуют	данные отсутствуют
435	420850.72	1261639.74	данные отсутствуют	данные отсутствуют

Государственный регистратор		ФГИС ЕГРН
полное наименование должности	подпись	инициалы, фамилия

М.П.

Выписка из Единого государственного реестра недвижимости об объекте недвижимости
Описание местоположения земельного участка

Земельный участок			
(вид объекта недвижимости)			
Лист № ___ Раздела 3.2	Всего листов раздела 3.2 : ___	Всего разделов: ___	Всего листов выписки: ___
06.02.2019 № 99/2019/243450495			
Кадастровый номер:		48:07:000000:195(единое землепользование)	

Сведения о характерных точках границы земельного участка				
Система координат				
Зона №				
Номер точки	Координаты		Описание закрепления на местности	Средняя квадратическая погрешность определения координат характерных точек границ земельного участка, м
	X	Y		
1	2	3	4	5
436	420860.85	1261685.71	данные отсутствуют	данные отсутствуют
437	420892	1261684.71	данные отсутствуют	данные отсутствуют
438	421045.49	1261685.34	данные отсутствуют	данные отсутствуют
439	421046.39	1261685.35	данные отсутствуют	данные отсутствуют
440	421193.82	1261685.96	данные отсутствуют	данные отсутствуют
441	421493.81	1261687.91	данные отсутствуют	данные отсутствуют
442	421890.09	1261689.28	данные отсутствуют	данные отсутствуют
443	421983.76	1261682.36	данные отсутствуют	данные отсутствуют
444	422075.93	1261667.77	данные отсутствуют	данные отсутствуют
445	422166.56	1261645.57	данные отсутствуют	данные отсутствуют
446	422255.04	1261615.9	данные отсутствуют	данные отсутствуют
447	422340.75	1261578.97	данные отсутствуют	данные отсутствуют
448	422423.09	1261535.04	данные отсутствуют	данные отсутствуют
449	422501.45	1261484.45	данные отсутствуют	данные отсутствуют
450	422575.26	1261427.36	данные отсутствуют	данные отсутствуют

Государственный регистратор		ФГИС ЕГРН
полное наименование должности	подпись	инициалы, фамилия

М.П.

Выписка из Единого государственного реестра недвижимости об объекте недвижимости
Описание местоположения земельного участка

Земельный участок			
(вид объекта недвижимости)			
Лист № ___ Раздела 3.2	Всего листов раздела 3.2 : ___	Всего разделов: ___	Всего листов выписки: ___
06.02.2019 № 99/2019/243450495			
Кадастровый номер:		48:07:000000:195(единое землепользование)	

Сведения о характерных точках границы земельного участка				
Система координат				
Зона №				
Номер точки	Координаты		Описание закрепления на местности	Средняя квадратическая погрешность определения координат характерных точек границ земельного участка, м
	X	Y		
1	2	3	4	5
451	422644.21	1261364.36	данные отсутствуют	данные отсутствуют
452	422707.71	1261295.93	данные отсутствуют	данные отсутствуют
453	422765.23	1261222.49	данные отсутствуют	данные отсутствуют
454	422771.04	1261213.62	данные отсутствуют	данные отсутствуют
455	422804.36	1261162.81	данные отсутствуют	данные отсутствуют
456	422816.39	1261144.45	данные отсутствуют	данные отсутствуют
457	422860.93	1261062.42	данные отсутствуют	данные отсутствуют
458	422870.29	1261041.12	данные отсутствуют	данные отсутствуют
459	422875.8	1261028.6	данные отсутствуют	данные отсутствуют
460	422881.96	1261014.59	данные отсутствуют	данные отсутствуют
461	422898.5	1260976.95	данные отсутствуют	данные отсутствуют
462	422928.92	1260888.62	данные отсутствуют	данные отсутствуют
463	422952.11	1260797.71	данные отсутствуют	данные отсутствуют
464	423004.88	1260483.42	данные отсутствуют	данные отсутствуют
465	422932.15	1260416.85	данные отсутствуют	данные отсутствуют

Государственный регистратор		ФГИС ЕГРН
полное наименование должности	подпись	инициалы, фамилия

М.П.

Выписка из Единого государственного реестра недвижимости об объекте недвижимости
Описание местоположения земельного участка

Земельный участок			
(вид объекта недвижимости)			
Лист № ___ Раздела 3.2	Всего листов раздела 3.2 : ___	Всего разделов: ___	Всего листов выписки: ___
06.02.2019 № 99/2019/243450495			
Кадастровый номер:		48:07:000000:195(единое землепользование)	

Сведения о характерных точках границы земельного участка				
Система координат				
Зона №				
Номер точки	Координаты		Описание закрепления на местности	Средняя квадратическая погрешность определения координат характерных точек границ земельного участка, м
	X	Y		
1	2	3	4	5
466	422878.45	1260339.28	данные отсутствуют	данные отсутствуют
467	422825.61	1260225.28	данные отсутствуют	данные отсутствуют
468	422866.38	1260207.35	данные отсутствуют	данные отсутствуют
469	422870.41	1260205.58	данные отсутствуют	данные отсутствуют
470	422904.75	1260190.49	данные отсутствуют	данные отсутствуют
471	422917.72	1260222.79	данные отсутствуют	данные отсутствуют
472	423044.04	1260243.41	данные отсутствуют	данные отсутствуют
473	423081.72	1260012.47	данные отсутствуют	данные отсутствуют
474	423129.85	1259716.89	данные отсутствуют	данные отсутствуют
475	423158.34	1259521.78	данные отсутствуют	данные отсутствуют
476	423175.26	1259361.32	данные отсутствуют	данные отсутствуют
477	423178.98	1259326.03	данные отсутствуют	данные отсутствуют
478	423194.89	1259127.49	данные отсутствуют	данные отсутствуют
479	423218.71	1258828.68	данные отсутствуют	данные отсутствуют
480	423268.55	1258832.66	данные отсутствуют	данные отсутствуют

Государственный регистратор		ФГИС ЕГРН
полное наименование должности	подпись	инициалы, фамилия

М.П.

Выписка из Единого государственного реестра недвижимости об объекте недвижимости
Описание местоположения земельного участка

Земельный участок			
(вид объекта недвижимости)			
Лист № __ Раздела 3.2	Всего листов раздела 3.2 : __	Всего разделов: __	Всего листов выписки: __
06.02.2019 № 99/2019/243450495			
Кадастровый номер:		48:07:000000:195(единое землепользование)	

Сведения о характерных точках границы земельного участка				
Система координат				
Зона №				
Номер точки	Координаты		Описание закрепления на местности	Средняя квадратическая погрешность определения координат характерных точек границ земельного участка, м
	X	Y		
1	2	3	4	5
481	423270.49	1258808.29	данные отсутствуют	данные отсутствуют
482	423276.49	1258733.05	данные отсутствуют	данные отсутствуют
483	423284.44	1258633.38	данные отсутствуют	данные отсутствуют
484	423292.92	1258532.95	данные отсутствуют	данные отсутствуют
485	423306.97	1258431.97	данные отсутствуют	данные отсутствуют
486	423329.44	1258332.08	данные отсутствуют	данные отсутствуют
487	423360.14	1258234.4	данные отсутствуют	данные отсутствуют
488	423351.39	1258231.25	данные отсутствуют	данные отсутствуют
489	423350.73	1258231.01	данные отсутствуют	данные отсутствуют
490	423389.77	1258135.45	данные отсутствуют	данные отсутствуют
491	423409.76	1258096.22	данные отсутствуют	данные отсутствуют
492	423436.63	1258043.48	данные отсутствуют	данные отсутствуют
493	423438.05	1258041.18	данные отсутствуют	данные отсутствуют
494	423490.98	1257955.73	данные отсутствуют	данные отсутствуют
495	423552.14	1257873.2	данные отсутствуют	данные отсутствуют

Государственный регистратор		ФГИС ЕГРН
полное наименование должности	подпись	инициалы, фамилия

М.П.

Выписка из Единого государственного реестра недвижимости об объекте недвижимости
Описание местоположения земельного участка

Земельный участок			
(вид объекта недвижимости)			
Лист № ___ Раздела 3.2	Всего листов раздела 3.2 : ___	Всего разделов: ___	Всего листов выписки: ___
06.02.2019 № 99/2019/243450495			
Кадастровый номер:		48:07:000000:195(единое землепользование)	

Сведения о характерных точках границы земельного участка				
Система координат				
Зона №				
Номер точки	Координаты		Описание закрепления на местности	Средняя квадратическая погрешность определения координат характерных точек границ земельного участка, м
	X	Y		
1	2	3	4	5
496	423645.36	1257762.25	данные отсутствуют	данные отсутствуют
497	423650.82	1257755.76	данные отсутствуют	данные отсутствуют
498	423667.22	1257736.24	данные отсутствуют	данные отсутствуют
499	423676.61	1257741.16	данные отсутствуют	данные отсутствуют
500	423733.3	1257781.99	данные отсутствуют	данные отсутствуют
501	423670.37	1257856.86	данные отсутствуют	данные отсутствуют
502	423615.03	1257922.7	данные отсутствуют	данные отсутствуют
503	423557.24	1258000.68	данные отсутствуют	данные отсутствуют
504	423506.4	1258082.77	данные отсутствуют	данные отсутствуют
505	423462.57	1258168.8	данные отсутствуют	данные отсутствуют
506	423426.05	1258258.18	данные отсутствуют	данные отсутствуют
507	423416.63	1258254.78	данные отсутствуют	данные отсутствуют
508	423387.43	1258347.69	данные отсутствуют	данные отсутствуют
509	423366.06	1258442.71	данные отсутствуют	данные отсутствуют
510	423352.58	1258539.61	данные отсутствуют	данные отсутствуют

Государственный регистратор		ФГИС ЕГРН
полное наименование должности	подпись	инициалы, фамилия

М.П.

Выписка из Единого государственного реестра недвижимости об объекте недвижимости
Описание местоположения земельного участка

Земельный участок			
(вид объекта недвижимости)			
Лист № __ Раздела 3.2	Всего листов раздела 3.2 : __	Всего разделов: __	Всего листов выписки: __
06.02.2019 № 99/2019/243450495			
Кадастровый номер:		48:07:000000:195(единое землепользование)	

Сведения о характерных точках границы земельного участка				
Система координат				
Зона №				
Номер точки	Координаты		Описание закрепления на местности	Средняя квадратическая погрешность определения координат характерных точек границ земельного участка, м
	X	Y		
1	2	3	4	5
511	423344.24	1258638.29	данные отсутствуют	данные отсутствуют
512	423336.3	1258737.82	данные отсутствуют	данные отсутствуют
513	423328.36	1258837.42	данные отсутствуют	данные отсутствуют
514	423378.2	1258841.4	данные отсутствуют	данные отсутствуют
515	423354.38	1259140.2	данные отсутствуют	данные отсутствуют
516	423338.37	1259340.05	данные отсутствуют	данные отсутствуют
517	423317.09	1259541.74	данные отсутствуют	данные отсутствуют
518	423312.63	1259572.31	данные отсутствуют	данные отсутствуют
519	423287.86	1259742.08	данные отсутствуют	данные отсутствуют
520	423239.63	1260038.21	данные отсутствуют	данные отсутствуют
521	423191.33	1260334.31	данные отсутствуют	данные отсутствуют
522	428352.99	1253496.13	данные отсутствуют	данные отсутствуют
523	428388.42	1253515.58	данные отсутствуют	данные отсутствуют
524	428679.47	1253536.02	данные отсутствуют	данные отсутствуют
525	428677.37	1253565.94	данные отсутствуют	данные отсутствуют

Государственный регистратор		ФГИС ЕГРН
полное наименование должности	подпись	инициалы, фамилия

М.П.

Выписка из Единого государственного реестра недвижимости об объекте недвижимости
Описание местоположения земельного участка

Земельный участок			
(вид объекта недвижимости)			
Лист № __ Раздела 3.2	Всего листов раздела 3.2 : __	Всего разделов: __	Всего листов выписки: __
06.02.2019 № 99/2019/243450495			
Кадастровый номер:		48:07:000000:195(единое землепользование)	

Сведения о характерных точках границы земельного участка				
Система координат				
Зона №				
Номер точки	Координаты		Описание закрепления на местности	Средняя квадратическая погрешность определения координат характерных точек границ земельного участка, м
	X	Y		
1	2	3	4	5
526	428379.76	1253545.04	данные отсутствуют	данные отсутствуют
527	428330.85	1253518.19	данные отсутствуют	данные отсутствуют
528	428263.89	1253395.17	данные отсутствуют	данные отсутствуют
529	427723.85	1253757.85	данные отсутствуют	данные отсутствуют
530	427643.68	1253811.7	данные отсутствуют	данные отсутствуют
531	427612.34	1253758.55	данные отсутствуют	данные отсутствуют
532	427531.42	1253813.28	данные отсутствуют	данные отсутствуют
533	427482.18	1253805.74	данные отсутствуют	данные отсутствуют
534	427460.32	1253820.7	данные отсутствуют	данные отсутствуют
535	427467.15	1253858.56	данные отсутствуют	данные отсутствуют
536	427380.21	1253926.15	данные отсутствуют	данные отсутствуют
537	427408.36	1253965.63	данные отсутствуют	данные отсутствуют
538	427324.14	1254035.42	данные отсутствуют	данные отсутствуют
539	427036.99	1254273.38	данные отсутствуют	данные отсутствуют
540	426922.93	1254373.49	данные отсутствуют	данные отсутствуют

Государственный регистратор		ФГИС ЕГРН
полное наименование должности	подпись	инициалы, фамилия

М.П.

Выписка из Единого государственного реестра недвижимости об объекте недвижимости
Описание местоположения земельного участка

Земельный участок			
(вид объекта недвижимости)			
Лист № ___ Раздела 3.2	Всего листов раздела 3.2 : ___	Всего разделов: ___	Всего листов выписки: ___
06.02.2019 № 99/2019/243450495			
Кадастровый номер:		48:07:000000:195(единое землепользование)	

Сведения о характерных точках границы земельного участка				
Система координат				
Зона №				
Номер точки	Координаты		Описание закрепления на местности	Средняя квадратическая погрешность определения координат характерных точек границ земельного участка, м
	X	Y		
1	2	3	4	5
541	426917.93	1254378.44	данные отсутствуют	данные отсутствуют
542	426718.62	1254560.47	данные отсутствуют	данные отсутствуют
543	426464.15	1254810.94	данные отсутствуют	данные отсутствуют
544	426458.94	1254816.32	данные отсутствуют	данные отсутствуют
545	426454.35	1254821.04	данные отсутствуют	данные отсутствуют
546	426479.56	1254843.17	данные отсутствуют	данные отсутствуют
547	426458.12	1254867.15	данные отсутствуют	данные отсутствуют
548	426447.74	1254858.97	данные отсутствуют	данные отсутствуют
549	426431.51	1254846.17	данные отсутствуют	данные отсутствуют
550	426424.94	1254853.36	данные отсутствуют	данные отсутствуют
551	426184.83	1255125.43	данные отсутствуют	данные отсутствуют
552	425979.34	1255358.61	данные отсутствуют	данные отсутствуют
553	425974.38	1255364.36	данные отсутствуют	данные отсутствуют
554	425891.98	1255459.58	данные отсутствуют	данные отсутствуют
555	425652.06	1255725.83	данные отсутствуют	данные отсутствуют

Государственный регистратор		ФГИС ЕГРН
полное наименование должности	подпись	инициалы, фамилия

М.П.

Выписка из Единого государственного реестра недвижимости об объекте недвижимости
Описание местоположения земельного участка

Земельный участок			
(вид объекта недвижимости)			
Лист № __ Раздела 3.2	Всего листов раздела 3.2 : __	Всего разделов: __	Всего листов выписки: __
06.02.2019 № 99/2019/243450495			
Кадастровый номер:		48:07:000000:195(единое землепользование)	

Сведения о характерных точках границы земельного участка				
Система координат				
Зона №				
Номер точки	Координаты		Описание закрепления на местности	Средняя квадратическая погрешность определения координат характерных точек границ земельного участка, м
	X	Y		
1	2	3	4	5
556	425382.22	1256021.99	данные отсутствуют	данные отсутствуют
557	425112.39	1256310.38	данные отсутствуют	данные отсутствуют
558	424887.2	1256559.61	данные отсутствуют	данные отсутствуют
559	424540.46	1256934.93	данные отсутствуют	данные отсутствуют
560	424381.55	1257120.09	данные отсутствуют	данные отсутствуют
561	424328.36	1257187.21	данные отсутствуют	данные отсутствуют
562	424326.38	1257201.63	данные отсутствуют	данные отсутствуют
563	424401.77	1257274.25	данные отсутствуют	данные отсутствуют
564	424380.45	1257300.2	данные отсутствуют	данные отсутствуют
565	424408.9	1257325.81	данные отсутствуют	данные отсутствуют
566	424466.23	1257265.19	данные отсутствуют	данные отсутствуют
567	424485.49	1257281.97	данные отсутствуют	данные отсутствуют
568	424492.81	1257288.34	данные отсутствуют	данные отсутствуют
569	424527.06	1257265.98	данные отсутствуют	данные отсутствуют
570	424550.79	1257266.46	данные отсутствуют	данные отсутствуют

Государственный регистратор		ФГИС ЕГРН
полное наименование должности	подпись	инициалы, фамилия

М.П.

Выписка из Единого государственного реестра недвижимости об объекте недвижимости
Описание местоположения земельного участка

Земельный участок			
(вид объекта недвижимости)			
Лист № __ Раздела 3.2	Всего листов раздела 3.2 : __	Всего разделов: __	Всего листов выписки: __
06.02.2019 № 99/2019/243450495			
Кадастровый номер:		48:07:000000:195(единое землепользование)	

Сведения о характерных точках границы земельного участка				
Система координат				
Зона №				
Номер точки	Координаты		Описание закрепления на местности	Средняя квадратическая погрешность определения координат характерных точек границ земельного участка, м
	X	Y		
1	2	3	4	5
571	424545.02	1257272.54	данные отсутствуют	данные отсутствуют
572	424529.53	1257273.03	данные отсутствуют	данные отсутствуют
573	424486.67	1257297.55	данные отсутствуют	данные отсутствуют
574	424108.02	1257686.8	данные отсутствуют	данные отсутствуют
575	424074.92	1257693.07	данные отсутствуют	данные отсутствуют
576	424042.77	1257694.09	данные отсутствуют	данные отсутствуют
577	423834.06	1257484.47	данные отсутствуют	данные отсутствуют
578	423738.73	1257388.83	данные отсутствуют	данные отсутствуют
579	423747.47	1257387.6	данные отсутствуют	данные отсутствуют
580	423754.85	1257379.64	данные отсутствуют	данные отсутствуют
581	423801.99	1257329.4	данные отсутствуют	данные отсутствуют
582	423786.73	1257316.47	данные отсутствуют	данные отсутствуют
583	424138.01	1256902.58	данные отсутствуют	данные отсутствуют
584	424227.38	1256799.81	данные отсутствуют	данные отсутствуют
585	424285.1	1256742.85	данные отсутствуют	данные отсутствуют

Государственный регистратор		ФГИС ЕГРН
полное наименование должности	подпись	инициалы, фамилия

М.П.

Выписка из Единого государственного реестра недвижимости об объекте недвижимости
Описание местоположения земельного участка

Земельный участок			
(вид объекта недвижимости)			
Лист № ___ Раздела 3.2	Всего листов раздела 3.2 : ___	Всего разделов: ___	Всего листов выписки: ___
06.02.2019 № 99/2019/243450495			
Кадастровый номер:		48:07:000000:195(единое землепользование)	

Сведения о характерных точках границы земельного участка				
Система координат				
Зона №				
Номер точки	Координаты		Описание закрепления на местности	Средняя квадратическая погрешность определения координат характерных точек границ земельного участка, м
	X	Y		
1	2	3	4	5
586	424295.84	1256732.25	данные отсутствуют	данные отсутствуют
587	424321.73	1256706.7	данные отсутствуют	данные отсутствуют
588	424368.25	1256686.63	данные отсутствуют	данные отсутствуют
589	424417.52	1256694.84	данные отсутствуют	данные отсутствуют
590	424476.32	1256730.62	данные отсутствуют	данные отсутствуют
591	424703.65	1256483.94	данные отсутствуют	данные отсутствуют
592	424976.79	1256191.54	данные отсутствуют	данные отсутствуют
593	425249.9	1255899.17	данные отсутствуют	данные отсутствуют
594	425523.03	1255606.77	данные отсутствуют	данные отсутствуют
595	425793.16	1255313.46	данные отсутствуют	данные отсутствуют
596	425827.94	1255273.63	данные отсутствуют	данные отсутствуют
597	425832.95	1255267.93	данные отсутствуют	данные отсутствуют
598	425896	1255195.52	данные отсутствуют	данные отсутствуют
599	425939.9	1255144.81	данные отсутствуют	данные отсутствуют
600	426054.96	1255014.06	данные отсутствуют	данные отсутствуют

Государственный регистратор		ФГИС ЕГРН
полное наименование должности	подпись	инициалы, фамилия

М.П.

Выписка из Единого государственного реестра недвижимости об объекте недвижимости
Описание местоположения земельного участка

Земельный участок			
(вид объекта недвижимости)			
Лист № __ Раздела 3.2	Всего листов раздела 3.2 : __	Всего разделов: __	Всего листов выписки: __
06.02.2019 № 99/2019/243450495			
Кадастровый номер:		48:07:000000:195(единое землепользование)	

Сведения о характерных точках границы земельного участка				
Система координат				
Зона №				
Номер точки	Координаты		Описание закрепления на местности	Средняя квадратическая погрешность определения координат характерных точек границ земельного участка, м
	X	Y		
1	2	3	4	5
601	426305.55	1254730.77	данные отсутствуют	данные отсутствуют
602	426188.64	1254641.73	данные отсутствуют	данные отсутствуют
603	426022.58	1254554.71	данные отсутствуют	данные отсутствуют
604	426036.03	1254527.7	данные отсутствуют	данные отсутствуют
605	426204.45	1254616.74	данные отсутствуют	данные отсутствуют
606	426326.46	1254708.25	данные отсутствуют	данные отсутствуют
607	426331.81	1254702.6	данные отсутствуют	данные отсутствуют
608	426337.06	1254697.26	данные отсутствуют	данные отсутствуют
609	426463.21	1254566.53	данные отсутствуют	данные отсутствуют
610	426469.67	1254560.01	данные отсутствуют	данные отсутствуют
611	426486.5	1254543.9	данные отсутствуют	данные отсутствуют
612	426487.6	1254542.82	данные отсутствуют	данные отсутствуют
613	426607.72	1254424.89	данные отсутствуют	данные отсутствуют
614	426755.93	1254287.57	данные отсутствуют	данные отсутствуют
615	426780.49	1254266.21	данные отсутствуют	данные отсутствуют

Государственный регистратор		ФГИС ЕГРН
полное наименование должности	подпись	инициалы, фамилия

М.П.

Выписка из Единого государственного реестра недвижимости об объекте недвижимости
Описание местоположения земельного участка

Земельный участок			
(вид объекта недвижимости)			
Лист № __ Раздела 3.2	Всего листов раздела 3.2 : __	Всего разделов: __	Всего листов выписки: __
06.02.2019 № 99/2019/243450495			
Кадастровый номер:		48:07:000000:195(единое землепользование)	

Сведения о характерных точках границы земельного участка				
Система координат				
Зона №				
Номер точки	Координаты		Описание закрепления на местности	Средняя квадратическая погрешность определения координат характерных точек границ земельного участка, м
	X	Y		
1	2	3	4	5
616	426785.62	1254261.53	данные отсутствуют	данные отсутствуют
617	426785.71	1254261.45	данные отсутствуют	данные отсутствуют
618	426908.12	1254154.32	данные отсутствуют	данные отсутствуют
619	427063.96	1254025.42	данные отсутствуют	данные отсутствуют
620	427223.37	1253900.96	данные отсутствуют	данные отсутствуют
621	427635.51	1253610.08	данные отсутствуют	данные отсутствуют
622	428180.59	1253245.81	данные отсутствуют	данные отсутствуют
623	428094.62	1253112.77	данные отсутствуют	данные отсутствуют
624	428094.54	1253112.65	данные отсутствуют	данные отсутствуют
625	428090.65	1253106.5	данные отсутствуют	данные отсутствуют
626	428096.02	1253102.25	данные отсутствуют	данные отсутствуют
627	428119.84	1253096.4	данные отсутствуют	данные отсутствуют
628	410245.76	1267236.87	данные отсутствуют	данные отсутствуют
629	410033.14	1267426.85	данные отсутствуют	данные отсутствуют
630	410001.83	1267452.2	данные отсутствуют	данные отсутствуют

Государственный регистратор		ФГИС ЕГРН
полное наименование должности	подпись	инициалы, фамилия

М.П.

Выписка из Единого государственного реестра недвижимости об объекте недвижимости
Описание местоположения земельного участка

Земельный участок			
(вид объекта недвижимости)			
Лист № ___ Раздела 3.2	Всего листов раздела 3.2 : ___	Всего разделов: ___	Всего листов выписки: ___
06.02.2019 № 99/2019/243450495			
Кадастровый номер:		48:07:000000:195(единое землепользование)	

Сведения о характерных точках границы земельного участка				
Система координат				
Зона №				
Номер точки	Координаты		Описание закрепления на местности	Средняя квадратическая погрешность определения координат характерных точек границ земельного участка, м
	X	Y		
1	2	3	4	5
631	409979.48	1267470.29	данные отсутствуют	данные отсутствуют
632	409943.22	1267495.2	данные отсутствуют	данные отсутствуют
633	409935.84	1267447.16	данные отсутствуют	данные отсутствуют
634	427990.58	1252951.52	данные отсутствуют	данные отсутствуют
635	428015.78	1252935.24	данные отсутствуют	данные отсутствуют
636	424662.58	1258491.19	данные отсутствуют	данные отсутствуют
637	424718.86	1258713.98	данные отсутствуют	данные отсутствуют
638	424756.54	1258957.41	данные отсутствуют	данные отсутствуют
639	424805.58	1259304.56	данные отсутствуют	данные отсутствуют
640	424795.15	1259306.37	данные отсутствуют	данные отсутствуют
641	424791.09	1259271.85	данные отсутствуют	данные отсутствуют
642	424773.83	1259200.78	данные отсутствуют	данные отсутствуют
643	424757.08	1259149.01	данные отсутствуют	данные отсутствуют
644	424728.65	1259097.73	данные отсутствуют	данные отсутствуют
645	424673.32	1259023.37	данные отсутствуют	данные отсутствуют

Государственный регистратор		ФГИС ЕГРН
полное наименование должности	подпись	инициалы, фамилия

М.П.

Выписка из Единого государственного реестра недвижимости об объекте недвижимости
Описание местоположения земельного участка

Земельный участок			
(вид объекта недвижимости)			
Лист № ___ Раздела 3.2	Всего листов раздела 3.2 : ___	Всего разделов: ___	Всего листов выписки: ___
06.02.2019 № 99/2019/243450495			
Кадастровый номер:		48:07:000000:195(единое землепользование)	

Сведения о характерных точках границы земельного участка				
Система координат				
Зона №				
Номер точки	Координаты		Описание закрепления на местности	Средняя квадратическая погрешность определения координат характерных точек границ земельного участка, м
	X	Y		
1	2	3	4	5
646	424616.46	1258949.25	данные отсутствуют	данные отсутствуют
647	424579.82	1258888	данные отсутствуют	данные отсутствуют
648	424556.46	1258839.91	данные отсутствуют	данные отсутствуют
649	424548.89	1258788.79	данные отсутствуют	данные отсутствуют
650	424541.37	1258731.85	данные отсутствуют	данные отсутствуют
651	424538.29	1258692.14	данные отсутствуют	данные отсутствуют
652	424542.86	1258650.26	данные отсутствуют	данные отсутствуют
653	424548.44	1258618.28	данные отсутствуют	данные отсутствуют
654	424562.66	1258568.53	данные отсутствуют	данные отсутствуют
655	424586.01	1258517.77	данные отсутствуют	данные отсутствуют
656	424645.34	1258435.26	данные отсутствуют	данные отсутствуют
657	424650.91	1258444.96	данные отсутствуют	данные отсутствуют
658	423662.73	1257378.56	данные отсутствуют	данные отсутствуют
659	423667.41	1257373.02	данные отсутствуют	данные отсутствуют
660	423678.11	1257360.39	данные отсутствуют	данные отсутствуют

Государственный регистратор		ФГИС ЕГРН
полное наименование должности	подпись	инициалы, фамилия

М.П.

Выписка из Единого государственного реестра недвижимости об объекте недвижимости
Описание местоположения земельного участка

Земельный участок			
(вид объекта недвижимости)			
Лист № __ Раздела 3.2	Всего листов раздела 3.2 : __	Всего разделов: __	Всего листов выписки: __
06.02.2019 № 99/2019/243450495			
Кадастровый номер:		48:07:0000000:195(единое землепользование)	

Сведения о характерных точках границы земельного участка				
Система координат				
Зона №				
Номер точки	Координаты		Описание закрепления на местности	Средняя квадратическая погрешность определения координат характерных точек границ земельного участка, м
	X	Y		
1	2	3	4	5
661	423809.88	1257492.67	данные отсутствуют	данные отсутствуют
662	417431.77	1262646.84	данные отсутствуют	данные отсутствуют
663	417499.55	1262624.63	данные отсутствуют	данные отсутствуют
664	417615.63	1262586.58	данные отсутствуют	данные отсутствуют
665	417651.3	1262574.89	данные отсутствуют	данные отсутствуют
666	417657.64	1262572.81	данные отсутствуют	данные отсутствуют
667	417682.41	1262669.39	данные отсутствуют	данные отсутствуют
668	417679.4	1262670.79	данные отсутствуют	данные отсутствуют
669	417464.74	1262741.26	данные отсутствуют	данные отсутствуют
670	417453.64	1262745.33	данные отсутствуют	данные отсутствуют
671	417314.1	1262796.5	данные отсутствуют	данные отсутствуют
672	417278.41	1262809.59	данные отсутствуют	данные отсутствуют
673	417094.3	1262883.65	данные отсутствуют	данные отсутствуют
674	416912.59	1262963.38	данные отсутствуют	данные отсутствуют
675	416824.25	1263005.45	данные отсутствуют	данные отсутствуют

Государственный регистратор		ФГИС ЕГРН
полное наименование должности	подпись	инициалы, фамилия

М.П.

Выписка из Единого государственного реестра недвижимости об объекте недвижимости
Описание местоположения земельного участка

Земельный участок			
(вид объекта недвижимости)			
Лист № ___ Раздела 3.2	Всего листов раздела 3.2 : ___	Всего разделов: ___	Всего листов выписки: ___
06.02.2019 № 99/2019/243450495			
Кадастровый номер:		48:07:000000:195(единое землепользование)	

Сведения о характерных точках границы земельного участка				
Система координат				
Зона №				
Номер точки	Координаты		Описание закрепления на местности	Средняя квадратическая погрешность определения координат характерных точек границ земельного участка, м
	X	Y		
1	2	3	4	5
676	416726.43	1262941.28	данные отсутствуют	данные отсутствуют
677	416871	1262872.43	данные отсутствуют	данные отсутствуют
678	417055.54	1262791.46	данные отсутствуют	данные отсутствуют
679	417242.53	1262716.24	данные отсутствуют	данные отсутствуют

Государственный регистратор		ФГИС ЕГРН
полное наименование должности	подпись	инициалы, фамилия

М.П.

Выписка из Единого государственного реестра недвижимости об объекте недвижимости
Сведения о частях земельного участка

Земельный участок			
(вид объекта недвижимости)			
Лист № ___ Раздела 4	Всего листов раздела 4 : ___	Всего разделов: ___	Всего листов выписки: ___
06.02.2019 № 99/2019/243450495			
Кадастровый номер:		48:07:0000000:195(единое землепользование)	

План (чертеж, схема) части земельного участка	Учетный номер части: 48:07:0000000:195/1
	
Масштаб 1: данные отсутствуют	Условные обозначения:

Государственный регистратор		ФГИС ЕГРН
полное наименование должности	подпись	инициалы, фамилия

М.П.

Выписка из Единого государственного реестра недвижимости об объекте недвижимости
Сведения о частях земельного участка

Земельный участок			
<small>(вид объекта недвижимости)</small>			
Лист № __ Раздела 4	Всего листов раздела 4 : __	Всего разделов: __	Всего листов выписки: __
06.02.2019 № 99/2019/243450495			
Кадастровый номер:		48:07:0000000:195(единое землепользование)	

План (чертеж, схема) части земельного участка	Учетный номер части: 48:07:0000000:195/1
	
Масштаб 1: данные отсутствуют	Условные обозначения:

Государственный регистратор		ФГИС ЕГРН
полное наименование должности	подпись	инициалы, фамилия

М.П.

Выписка из Единого государственного реестра недвижимости об объекте недвижимости
Сведения о частях земельного участка

Земельный участок			
<small>(вид объекта недвижимости)</small>			
Лист № __ Раздела 4	Всего листов раздела 4 : __	Всего разделов: __	Всего листов выписки: __
06.02.2019 № 99/2019/243450495			
Кадастровый номер:		48:07:0000000:195(единое землепользование)	

План (чертеж, схема) части земельного участка	Учетный номер части: 48:07:0000000:195/2
	
Масштаб 1: данные отсутствуют	Условные обозначения:

Государственный регистратор		ФГИС ЕГРН
полное наименование должности	подпись	инициалы, фамилия

М.П.

Выписка из Единого государственного реестра недвижимости об объекте недвижимости
Сведения о частях земельного участка

Земельный участок			
<small>(вид объекта недвижимости)</small>			
Лист № __ Раздела 4	Всего листов раздела 4 : __	Всего разделов: __	Всего листов выписки: __
06.02.2019 № 99/2019/243450495			
Кадастровый номер:		48:07:0000000:195(единое землепользование)	


План (чертеж, схема) части земельного участка	Учетный номер части: 48:07:0000000:195/2
	
Масштаб 1: данные отсутствуют	Условные обозначения:

Государственный регистратор		ФГИС ЕГРН
полное наименование должности	подпись	инициалы, фамилия

М.П.

Выписка из Единого государственного реестра недвижимости об объекте недвижимости
Сведения о частях земельного участка

Земельный участок			
<small>(вид объекта недвижимости)</small>			
Лист № __ Раздела 4	Всего листов раздела 4 : __	Всего разделов: __	Всего листов выписки: __
06.02.2019 № 99/2019/243450495			
Кадастровый номер:		48:07:0000000:195(единое землепользование)	


План (чертеж, схема) части земельного участка	Учетный номер части: 48:07:0000000:195/3
	
Масштаб 1: данные отсутствуют	Условные обозначения:

Государственный регистратор		ФГИС ЕГРН
полное наименование должности	подпись	инициалы, фамилия

М.П.

Выписка из Единого государственного реестра недвижимости об объекте недвижимости
Сведения о частях земельного участка

Земельный участок			
<small>(вид объекта недвижимости)</small>			
Лист № __ Раздела 4	Всего листов раздела 4 : __	Всего разделов: __	Всего листов выписки: __
06.02.2019 № 99/2019/243450495			
Кадастровый номер:		48:07:0000000:195(единое землепользование)	

План (чертеж, схема) части земельного участка	Учетный номер части: 48:07:0000000:195/3
	
Масштаб 1: данные отсутствуют	Условные обозначения:

Государственный регистратор		ФГИС ЕГРН
полное наименование должности	подпись	инициалы, фамилия

М.П.

Выписка из Единого государственного реестра недвижимости об объекте недвижимости
Сведения о частях земельного участка

Земельный участок			
<small>(вид объекта недвижимости)</small>			
Лист № __ Раздела 4	Всего листов раздела 4 : __	Всего разделов: __	Всего листов выписки: __
06.02.2019 № 99/2019/243450495			
Кадастровый номер:		48:07:0000000:195(единое землепользование)	

План (чертеж, схема) части земельного участка		Учетный номер части: 48:07:0000000:195/4	
			
Масштаб 1: данные отсутствуют	Условные обозначения:		

Государственный регистратор		ФГИС ЕГРН
полное наименование должности	подпись	инициалы, фамилия

М.П.

Выписка из Единого государственного реестра недвижимости об объекте недвижимости
Сведения о частях земельного участка

Земельный участок			
<small>(вид объекта недвижимости)</small>			
Лист № __ Раздела 4	Всего листов раздела 4 : __	Всего разделов: __	Всего листов выписки: __
06.02.2019 № 99/2019/243450495			
Кадастровый номер:		48:07:0000000:195(единое землепользование)	

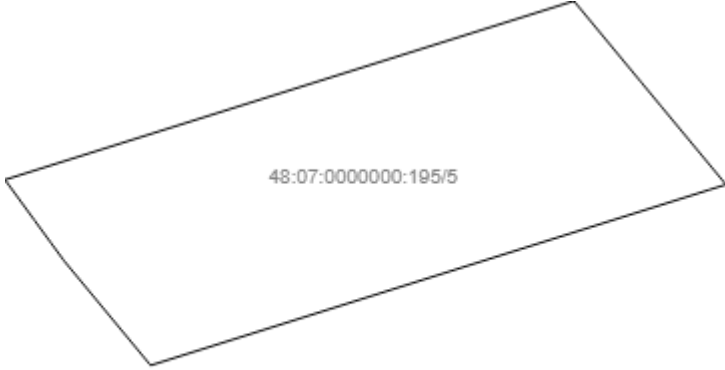
План (чертеж, схема) части земельного участка	Учетный номер части: 48:07:0000000:195/4
	
Масштаб 1: данные отсутствуют	Условные обозначения:

Государственный регистратор		ФГИС ЕГРН
полное наименование должности	подпись	инициалы, фамилия

М.П.

Выписка из Единого государственного реестра недвижимости об объекте недвижимости
Сведения о частях земельного участка

Земельный участок			
<small>(вид объекта недвижимости)</small>			
Лист № __ Раздела 4	Всего листов раздела 4 : __	Всего разделов: __	Всего листов выписки: __
06.02.2019 № 99/2019/243450495			
Кадастровый номер:		48:07:0000000:195(единое землепользование)	

План (чертеж, схема) части земельного участка	Учетный номер части: 48:07:0000000:195/5
	
Масштаб 1: данные отсутствуют	Условные обозначения:

Государственный регистратор		ФГИС ЕГРН
полное наименование должности	подпись	инициалы, фамилия

М.П.

Выписка из Единого государственного реестра недвижимости об объекте недвижимости
Сведения о частях земельного участка

Земельный участок			
<small>(вид объекта недвижимости)</small>			
Лист № __ Раздела 4	Всего листов раздела 4 : __	Всего разделов: __	Всего листов выписки: __
06.02.2019 № 99/2019/243450495			
Кадастровый номер:		48:07:0000000:195(единое землепользование)	

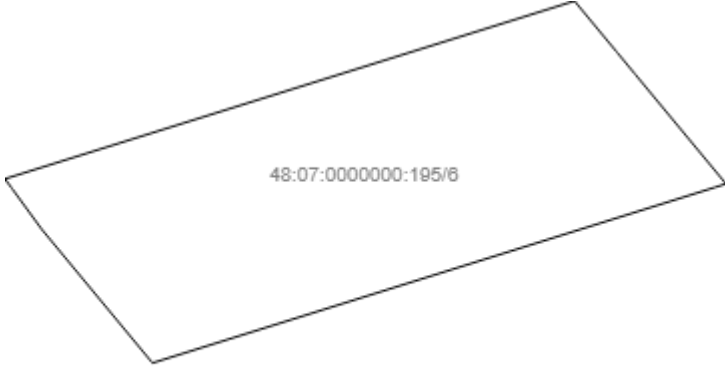
План (чертеж, схема) части земельного участка	Учетный номер части: 48:07:0000000:195/5
	
Масштаб 1: данные отсутствуют	Условные обозначения:

Государственный регистратор		ФГИС ЕГРН
полное наименование должности	подпись	инициалы, фамилия

М.П.

Выписка из Единого государственного реестра недвижимости об объекте недвижимости
Сведения о частях земельного участка

Земельный участок			
<small>(вид объекта недвижимости)</small>			
Лист № __ Раздела 4	Всего листов раздела 4 : __	Всего разделов: __	Всего листов выписки: __
06.02.2019 № 99/2019/243450495			
Кадастровый номер:		48:07:0000000:195(единое землепользование)	

План (чертеж, схема) части земельного участка	Учетный номер части: 48:07:0000000:195/6
	
Масштаб 1: данные отсутствуют	Условные обозначения:

Государственный регистратор		ФГИС ЕГРН
полное наименование должности	подпись	инициалы, фамилия

М.П.

Выписка из Единого государственного реестра недвижимости об объекте недвижимости
Сведения о частях земельного участка

Земельный участок			
<small>(вид объекта недвижимости)</small>			
Лист № __ Раздела 4	Всего листов раздела 4 : __	Всего разделов: __	Всего листов выписки: __
06.02.2019 № 99/2019/243450495			
Кадастровый номер:		48:07:0000000:195(единое землепользование)	

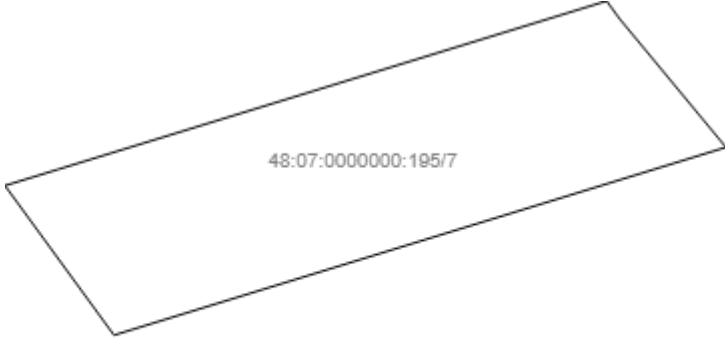
План (чертеж, схема) части земельного участка	Учетный номер части: 48:07:0000000:195/6
	
Масштаб 1: данные отсутствуют	Условные обозначения:

Государственный регистратор		ФГИС ЕГРН
полное наименование должности	подпись	инициалы, фамилия

М.П.

Выписка из Единого государственного реестра недвижимости об объекте недвижимости
Сведения о частях земельного участка

Земельный участок			
<small>(вид объекта недвижимости)</small>			
Лист № __ Раздела 4	Всего листов раздела 4 : __	Всего разделов: __	Всего листов выписки: __
06.02.2019 № 99/2019/243450495			
Кадастровый номер:		48:07:0000000:195(единое землепользование)	

План (чертеж, схема) части земельного участка	Учетный номер части: 48:07:0000000:195/7
	
Масштаб 1: данные отсутствуют	Условные обозначения:

Государственный регистратор		ФГИС ЕГРН
полное наименование должности	подпись	инициалы, фамилия

М.П.

Выписка из Единого государственного реестра недвижимости об объекте недвижимости
Сведения о частях земельного участка

Земельный участок			
<small>(вид объекта недвижимости)</small>			
Лист № __ Раздела 4	Всего листов раздела 4 : __	Всего разделов: __	Всего листов выписки: __
06.02.2019 № 99/2019/243450495			
Кадастровый номер:		48:07:0000000:195(единое землепользование)	

План (чертеж, схема) части земельного участка	Учетный номер части: 48:07:0000000:195/7
	
Масштаб 1: данные отсутствуют	Условные обозначения:

Государственный регистратор		ФГИС ЕГРН
полное наименование должности	подпись	инициалы, фамилия

М.П.

Выписка из Единого государственного реестра недвижимости об объекте недвижимости
Сведения о частях земельного участка

Земельный участок			
<small>(вид объекта недвижимости)</small>			
Лист № __ Раздела 4	Всего листов раздела 4 : __	Всего разделов: __	Всего листов выписки: __
06.02.2019 № 99/2019/243450495			
Кадастровый номер:		48:07:0000000:195(единое землепользование)	

План (чертеж, схема) части земельного участка	Учетный номер части: 48:07:0000000:195/8
	
Масштаб 1: данные отсутствуют	Условные обозначения:

Государственный регистратор		ФГИС ЕГРН
полное наименование должности	подпись	инициалы, фамилия

М.П.

Выписка из Единого государственного реестра недвижимости об объекте недвижимости
Сведения о частях земельного участка

Земельный участок			
<small>(вид объекта недвижимости)</small>			
Лист № __ Раздела 4	Всего листов раздела 4 : __	Всего разделов: __	Всего листов выписки: __
06.02.2019 № 99/2019/243450495			
Кадастровый номер:		48:07:0000000:195(единое землепользование)	

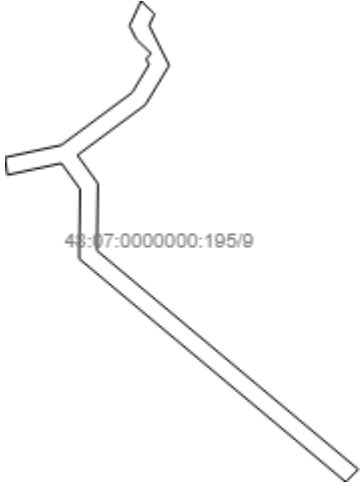
План (чертеж, схема) части земельного участка	Учетный номер части: 48:07:0000000:195/8
	
Масштаб 1: данные отсутствуют	Условные обозначения:

Государственный регистратор		ФГИС ЕГРН
полное наименование должности	подпись	инициалы, фамилия

М.П.

Выписка из Единого государственного реестра недвижимости об объекте недвижимости
Сведения о частях земельного участка

Земельный участок			
<small>(вид объекта недвижимости)</small>			
Лист № __ Раздела 4	Всего листов раздела 4 : __	Всего разделов: __	Всего листов выписки: __
06.02.2019 № 99/2019/243450495			
Кадастровый номер:		48:07:0000000:195(единое землепользование)	

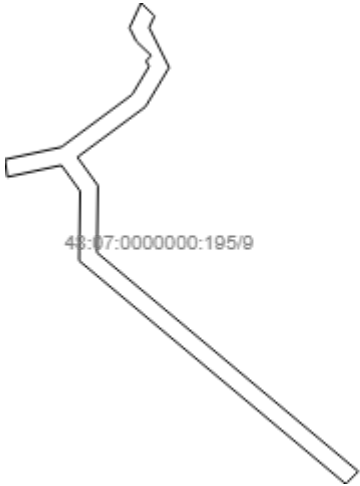
План (чертеж, схема) части земельного участка	Учетный номер части: 48:07:0000000:195/9
	
Масштаб 1: данные отсутствуют	Условные обозначения:

Государственный регистратор		ФГИС ЕГРН
полное наименование должности	подпись	инициалы, фамилия

М.П.

Выписка из Единого государственного реестра недвижимости об объекте недвижимости
Сведения о частях земельного участка

Земельный участок			
<small>(вид объекта недвижимости)</small>			
Лист № __ Раздела 4	Всего листов раздела 4 : __	Всего разделов: __	Всего листов выписки: __
06.02.2019 № 99/2019/243450495			
Кадастровый номер:		48:07:0000000:195(единое землепользование)	

План (чертеж, схема) части земельного участка	Учетный номер части: 48:07:0000000:195/9
	
Масштаб 1: данные отсутствуют	Условные обозначения:

Государственный регистратор		ФГИС ЕГРН
полное наименование должности	подпись	инициалы, фамилия

М.П.

Выписка из Единого государственного реестра недвижимости об объекте недвижимости
Сведения о частях земельного участка

Земельный участок			
<small>(вид объекта недвижимости)</small>			
Лист № __ Раздела 4	Всего листов раздела 4 : __	Всего разделов: __	Всего листов выписки: __
06.02.2019 № 99/2019/243450495			
Кадастровый номер:		48:07:0000000:195(единое землепользование)	

План (чертеж, схема) части земельного участка	Учетный номер части: 48:07:0000000:195/10
Масштаб 1: данные отсутствуют	Условные обозначения:

Государственный регистратор		ФГИС ЕГРН
полное наименование должности	подпись	инициалы, фамилия

М.П.

Выписка из Единого государственного реестра недвижимости об объекте недвижимости
Сведения о частях земельного участка

Земельный участок			
<small>(вид объекта недвижимости)</small>			
Лист № __ Раздела 4	Всего листов раздела 4 : __	Всего разделов: __	Всего листов выписки: __
06.02.2019 № 99/2019/243450495			
Кадастровый номер:		48:07:0000000:195(единое землепользование)	

План (чертеж, схема) части земельного участка	Учетный номер части: 48:07:0000000:195/10
	
Масштаб 1: данные отсутствуют	Условные обозначения:

Государственный регистратор		ФГИС ЕГРН
полное наименование должности	подпись	инициалы, фамилия

М.П.

Выписка из Единого государственного реестра недвижимости об объекте недвижимости
Сведения о частях земельного участка

Земельный участок			
<small>(вид объекта недвижимости)</small>			
Лист № __ Раздела 4	Всего листов раздела 4 : __	Всего разделов: __	Всего листов выписки: __
06.02.2019 № 99/2019/243450495			
Кадастровый номер:		48:07:0000000:195(единое землепользование)	

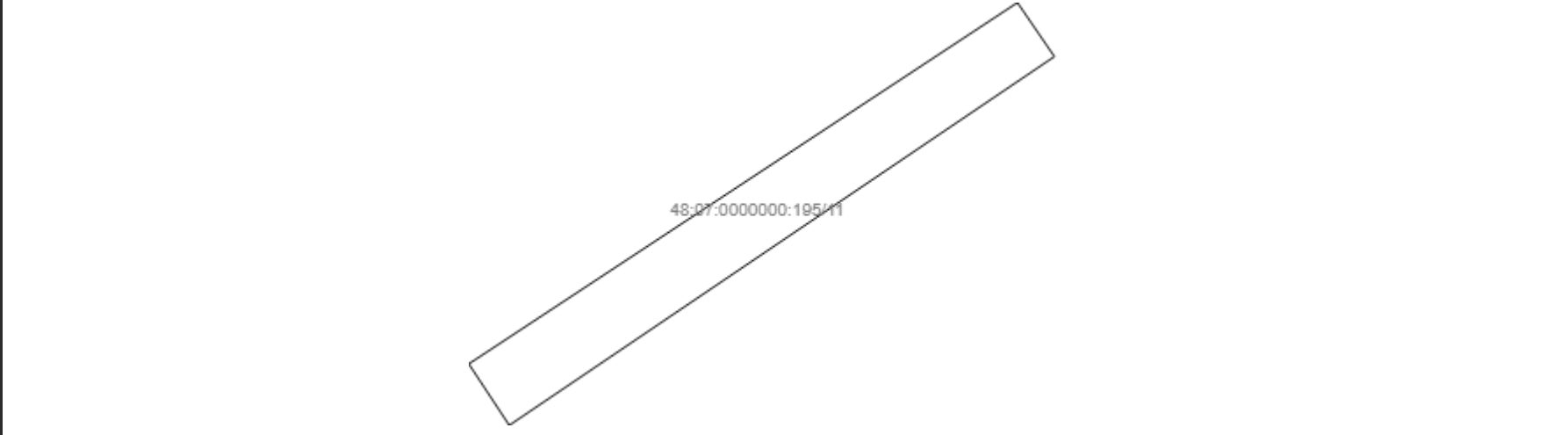
План (чертеж, схема) части земельного участка	Учетный номер части: 48:07:0000000:195/11
	
Масштаб 1: данные отсутствуют	Условные обозначения:

Государственный регистратор		ФГИС ЕГРН
полное наименование должности	подпись	инициалы, фамилия

М.П.

Выписка из Единого государственного реестра недвижимости об объекте недвижимости
Сведения о частях земельного участка

Земельный участок			
<small>(вид объекта недвижимости)</small>			
Лист № __ Раздела 4	Всего листов раздела 4 : __	Всего разделов: __	Всего листов выписки: __
06.02.2019 № 99/2019/243450495			
Кадастровый номер:		48:07:0000000:195(единое землепользование)	

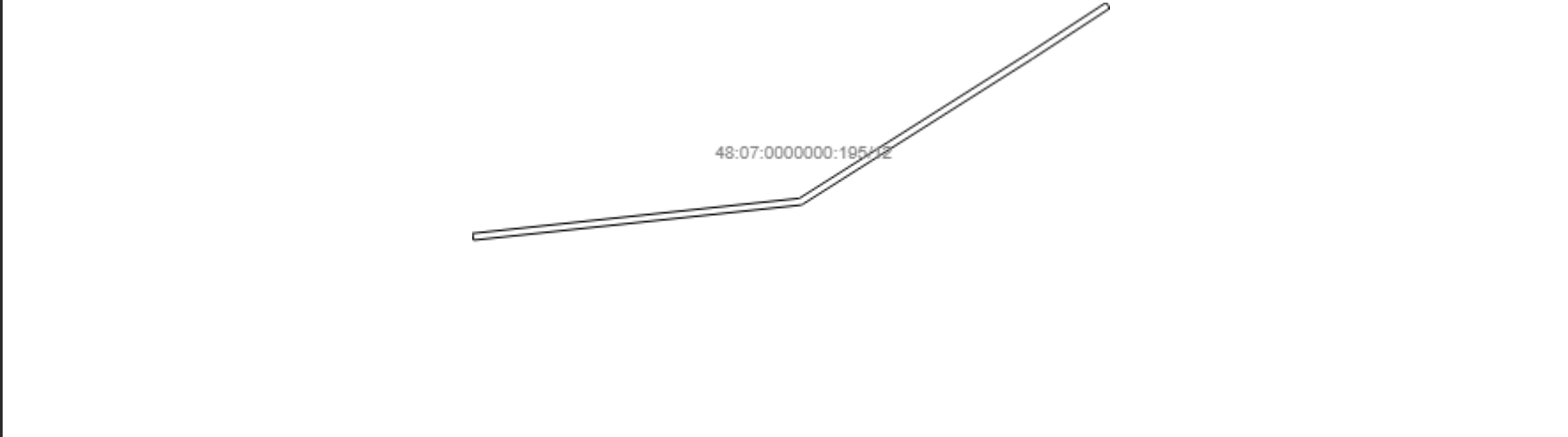
План (чертеж, схема) части земельного участка	Учетный номер части: 48:07:0000000:195/11
	
Масштаб 1: данные отсутствуют	Условные обозначения:

Государственный регистратор		ФГИС ЕГРН
полное наименование должности	подпись	инициалы, фамилия

М.П.

Выписка из Единого государственного реестра недвижимости об объекте недвижимости
Сведения о частях земельного участка

Земельный участок			
<small>(вид объекта недвижимости)</small>			
Лист № __ Раздела 4	Всего листов раздела 4 : __	Всего разделов: __	Всего листов выписки: __
06.02.2019 № 99/2019/243450495			
Кадастровый номер:		48:07:0000000:195(единое землепользование)	

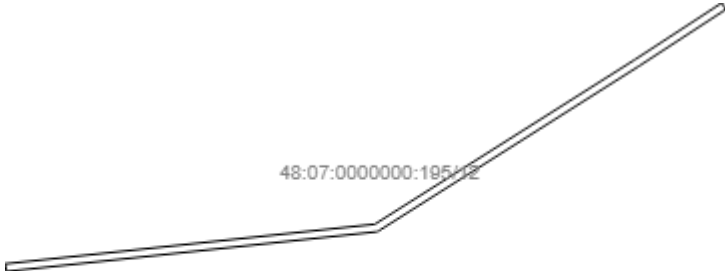
План (чертеж, схема) части земельного участка	Учетный номер части: 48:07:0000000:195/12
	
Масштаб 1: данные отсутствуют	Условные обозначения:

Государственный регистратор		ФГИС ЕГРН
полное наименование должности	подпись	инициалы, фамилия

М.П.

Выписка из Единого государственного реестра недвижимости об объекте недвижимости
Сведения о частях земельного участка

Земельный участок			
<small>(вид объекта недвижимости)</small>			
Лист № __ Раздела 4	Всего листов раздела 4 : __	Всего разделов: __	Всего листов выписки: __
06.02.2019 № 99/2019/243450495			
Кадастровый номер:		48:07:0000000:195(единое землепользование)	

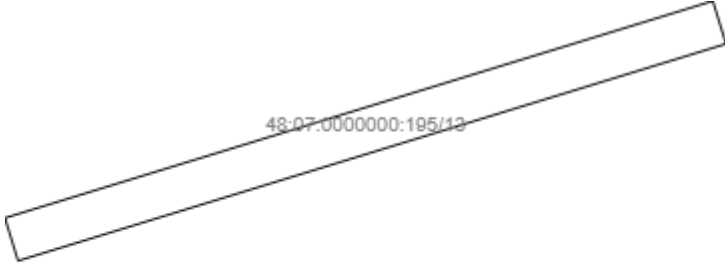
План (чертеж, схема) части земельного участка	Учетный номер части: 48:07:0000000:195/12
 <p>48:07:0000000:195/12</p>	
Масштаб 1: данные отсутствуют	Условные обозначения:

Государственный регистратор		ФГИС ЕГРН
полное наименование должности	подпись	инициалы, фамилия

М.П.

Выписка из Единого государственного реестра недвижимости об объекте недвижимости
Сведения о частях земельного участка

Земельный участок			
<small>(вид объекта недвижимости)</small>			
Лист № __ Раздела 4	Всего листов раздела 4 : __	Всего разделов: __	Всего листов выписки: __
06.02.2019 № 99/2019/243450495			
Кадастровый номер:		48:07:0000000:195(единое землепользование)	

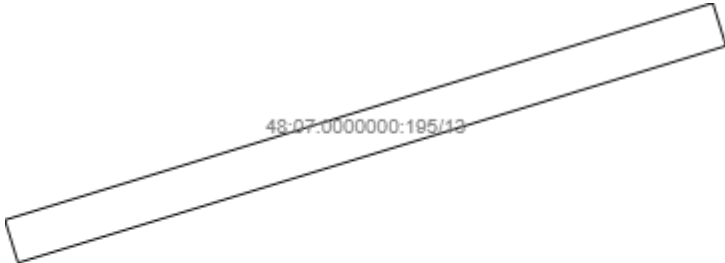
План (чертеж, схема) части земельного участка	Учетный номер части: 48:07:0000000:195/13
	
Масштаб 1: данные отсутствуют	Условные обозначения:

Государственный регистратор		ФГИС ЕГРН
полное наименование должности	подпись	инициалы, фамилия

М.П.

Выписка из Единого государственного реестра недвижимости об объекте недвижимости
Сведения о частях земельного участка

Земельный участок			
<small>(вид объекта недвижимости)</small>			
Лист № __ Раздела 4	Всего листов раздела 4 : __	Всего разделов: __	Всего листов выписки: __
06.02.2019 № 99/2019/243450495			
Кадастровый номер:		48:07:0000000:195(единое землепользование)	

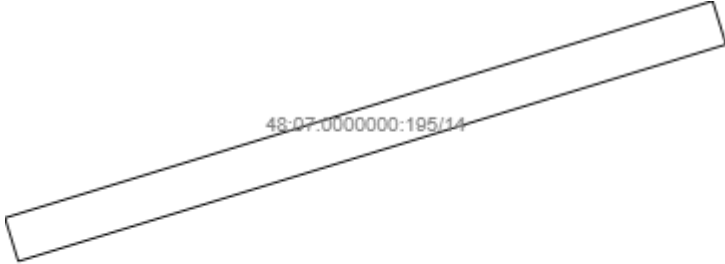
План (чертеж, схема) части земельного участка	Учетный номер части: 48:07:0000000:195/13
	
Масштаб 1: данные отсутствуют	Условные обозначения:

Государственный регистратор		ФГИС ЕГРН
полное наименование должности	подпись	инициалы, фамилия

М.П.

Выписка из Единого государственного реестра недвижимости об объекте недвижимости
Сведения о частях земельного участка

Земельный участок			
<small>(вид объекта недвижимости)</small>			
Лист № __ Раздела 4	Всего листов раздела 4 : __	Всего разделов: __	Всего листов выписки: __
06.02.2019 № 99/2019/243450495			
Кадастровый номер:		48:07:0000000:195(единое землепользование)	

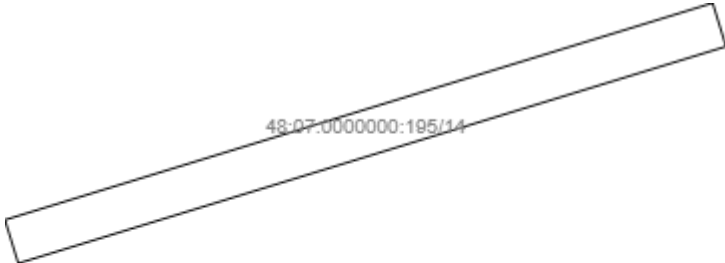
План (чертеж, схема) части земельного участка	Учетный номер части: 48:07:0000000:195/14		
			
Масштаб 1: данные отсутствуют	Условные обозначения:		

Государственный регистратор		ФГИС ЕГРН
полное наименование должности	подпись	инициалы, фамилия

М.П.

Выписка из Единого государственного реестра недвижимости об объекте недвижимости
Сведения о частях земельного участка

Земельный участок			
(вид объекта недвижимости)			
Лист № __ Раздела 4	Всего листов раздела 4 : __	Всего разделов: __	Всего листов выписки: __
06.02.2019 № 99/2019/243450495			
Кадастровый номер:		48:07:0000000:195(единое землепользование)	

План (чертеж, схема) части земельного участка		Учетный номер части: 48:07:0000000:195/14	
			
Масштаб 1: данные отсутствуют	Условные обозначения:		

Государственный регистратор		ФГИС ЕГРН
полное наименование должности	подпись	инициалы, фамилия

М.П.

Выписка из Единого государственного реестра недвижимости об объекте недвижимости
Сведения о частях земельного участка

Земельный участок			
(вид объекта недвижимости)			
Лист № ___ Раздела 4.1	Всего листов раздела 4.1 : ___	Всего разделов: ___	Всего листов выписки: ___
06.02.2019 № 99/2019/243450495			
Кадастровый номер:		48:07:0000000:195(единое землепользование)	

Учетный номер части	Площадь (м ²)	Содержание ограничения в использовании или ограничения права на объект недвижимости или обременения объекта недвижимости
1	2	3
1	11857	Ограничения прав на земельный участок, предусмотренные статьями 56, 56.1 Земельного кодекса Российской Федерации, 48.00.2.8, Постановление № 255 от 26.03.1984
1	11857	Ограничения прав на земельный участок, предусмотренные статьями 56, 56.1 Земельного кодекса Российской Федерации, Постановление № 255 от 26.03.1984, срок действия: 14.05.2015
2	15548	Ограничения прав на земельный участок, предусмотренные статьями 56, 56.1 Земельного кодекса Российской Федерации, 48.00.2.16, Постановление № 255 от 26.03.1984
2	15548	Ограничения прав на земельный участок, предусмотренные статьями 56, 56.1 Земельного кодекса Российской Федерации, Постановление № 255 от 26.03.1984, срок действия: 14.05.2015
3	2068	Ограничения прав на земельный участок, предусмотренные статьями 56, 56.1 Земельного кодекса Российской Федерации, 48.07.2.5, Постановление администрации Елецкого муниципального района Липецкой области № 405 от 21.08.2009
3	2068	Ограничения прав на земельный участок, предусмотренные статьями 56, 56.1 Земельного кодекса Российской Федерации, Постановление администрации Елецкого муниципального района Липецкой области № 405 от 21.08.2009, срок действия: 02.07.2015
4	15775	Ограничения прав на земельный участок, предусмотренные статьями 56, 56.1 Земельного кодекса Российской Федерации, 48.07.2.28, Границы зоны с особыми условиями использования территории для Электросетевого комплекса 35 кВ «Талица» ВЛ-35 кВ «Талица» № 02-09/5885(48/101/11-25606) от 06.12.2011
4	15775	Ограничения прав на земельный участок, предусмотренные статьями 56, 56.1 Земельного кодекса Российской Федерации, Границы зоны с особыми условиями использования территории для Электросетевого комплекса 35 кВ «Талица» ВЛ-35 кВ «Талица» № 02-09/5885(48/101/11-25606) от 06.12.2011, срок действия: 09.07.2015
5	10893	Ограничения прав на земельный участок, предусмотренные статьями 56, 56.1 Земельного кодекса Российской Федерации, 48.07.2.47, Карта (План) границы зоны с особыми условиями использования территории линии электропередачи ВЛ 220 кВ Елец-правая на территории Елецкого района Липецкой области № 6618 от 04.12.2012
5	10893	Ограничения прав на земельный участок, предусмотренные статьями 56, 56.1 Земельного кодекса Российской Федерации, Карта (План) границы зоны с особыми условиями

		использования территории линии электропередачи ВЛ 220 кВ Елец-правая на территории Елецкого района Липецкой области № 6618 от 04.12.2012, срок действия: 09.07.2015
6	10917	Ограничения прав на земельный участок, предусмотренные статьями 56, 56.1 Земельного кодекса Российской Федерации, 48.07.2.49, Карта (План) границы зоны с особыми условиями использования территории линии электропередачи ВЛ 220 кВ Елец-левая на территории Елецкого района Липецкой области № 6618 от 04.12.2012
6	10917	Ограничения прав на земельный участок, предусмотренные статьями 56, 56.1 Земельного кодекса Российской Федерации, Карта (План) границы зоны с особыми условиями использования территории линии электропередачи ВЛ 220 кВ Елец-левая на территории Елецкого района Липецкой области № 6618 от 04.12.2012, срок действия: 09.07.2015
7	8013	Ограничения прав на земельный участок, предусмотренные статьями 56, 56.1 Земельного кодекса Российской Федерации, 48.07.2.58, Письмо № 0875 от 05.02.2013
7	8013	Ограничения прав на земельный участок, предусмотренные статьями 56, 56.1 Земельного кодекса Российской Федерации, Письмо № 0875 от 05.02.2013, срок действия: 09.07.2015
8	0	Ограничения прав на земельный участок, предусмотренные статьями 56, 56.1 Земельного кодекса Российской Федерации, 48.07.2.79, Постановление Совета Министров СССР № 255 от 26.03.1984

Государственный регистратор		ФГИС ЕГРН
полное наименование должности	подпись	инициалы, фамилия

М.П.

Раздел 4.1

Выписка из Единого государственного реестра недвижимости об объекте недвижимости
Сведения о частях земельного участка

Земельный участок			
(вид объекта недвижимости)			
Лист № ___ Раздела 4.1	Всего листов раздела 4.1 : ___	Всего разделов: ___	Всего листов выписки: ___
06.02.2019.№ 99/2019/243450495			
Кадастровый номер:		48:07:0000000:195(единое землепользование)	

Учетный номер части	Площадь (м ²)	Содержание ограничения в использовании или ограничения права на объект недвижимости или обременения объекта недвижимости
1	2	3
8	0	Ограничения прав на земельный участок, предусмотренные статьями 56, 56.1 Земельного кодекса Российской Федерации, Постановление Совета Министров СССР № 255 от 26.03.1984, срок действия: 09.07.2015
9	17060	Ограничения прав на земельный участок, предусмотренные статьями 56, 56.1 Земельного кодекса Российской Федерации, 48.07.2.80, Постановление Совета Министров СССР № 255 от 26.03.1984
9	17060	Ограничения прав на земельный участок, предусмотренные статьями 56, 56.1 Земельного кодекса Российской Федерации, Постановление Совета Министров СССР № 255 от

		26.03.1984, срок действия: 09.07.2015
10	16657	Ограничения прав на земельный участок, предусмотренные статьями 56, 56.1 Земельного кодекса Российской Федерации, 48.07.2.95, Постановление № 255 от 26.03.1984
10	16657	Ограничения прав на земельный участок, предусмотренные статьями 56, 56.1 Земельного кодекса Российской Федерации, Постановление № 255 от 26.03.1984, срок действия: 09.07.2015
11	10826	Ограничения прав на земельный участок, предусмотренные статьями 56, 56.1 Земельного кодекса Российской Федерации, 48.07.2.121, Государственный контракт № 137 от 08.12.2013
11	10826	Ограничения прав на земельный участок, предусмотренные статьями 56, 56.1 Земельного кодекса Российской Федерации, Государственный контракт № 137 от 08.12.2013, срок действия: 09.07.2015
12	1627	Ограничения прав на земельный участок, предусмотренные статьями 56, 56.1 Земельного кодекса Российской Федерации, 48.00.2.45, Постановление правительства РФ "Об утверждении правил охраны линий и сооружений связи Российской Федерации" № 578 от 09.06.1995
12	1627	Ограничения прав на земельный участок, предусмотренные статьями 56, 56.1 Земельного кодекса Российской Федерации, Постановление правительства РФ "Об утверждении правил охраны линий и сооружений связи Российской Федерации" № 578 от 09.06.1995, срок действия: 30.11.2015
13	1549	Иные ограничения (обременения) прав, Временные. Дата истечения срока действия временного характера - 16.12.2021
13	1549	Иные ограничения (обременения) прав, Временные. Дата истечения срока действия временного характера - 16.12.2021
14	1570	Иные ограничения (обременения) прав, Временные. Дата истечения срока действия временного характера - 16.12.2021
14	1570	Иные ограничения (обременения) прав, Временные. Дата истечения срока действия временного характера - 16.12.2021

Государственный регистратор		ФГИС ЕГРН
полное наименование должности	подпись	инициалы, фамилия

М.П.

Выписка из Единого государственного реестра недвижимости об объекте недвижимости
Сведения о частях земельного участка

Земельный участок				
(вид объекта недвижимости)				
Лист № ___ Раздела 4.2		Всего листов раздела 4.2 : ___		Всего разделов: ___
Всего листов выписки: ___				
06.02.2019 № 99/2019/243450495				
Кадастровый номер:			48:07:0000000:195(единое землепользование)	
Сведения о характерных точках границы части (частей) земельного участка				
Учетный номер части: 1				
Система координат: МСК-48				
Зона №				
Номер точки	Координаты, м		Описание закрепления на местности	Средняя квадратическая погрешность определения координат характерных точек границы части земельного участка, м
	X	Y		
1	2	3	4	5
680	410551.62	1266791.43	данные отсутствуют	данные отсутствуют
680	410551.62	1266791.43	данные отсутствуют	данные отсутствуют
681	410511.06	1266889.73	данные отсутствуют	2.5
682	410501.56	1266907.66	данные отсутствуют	2.5
683	410322.06	1267113.37	данные отсутствуют	2.5
684	410299.59	1267138.63	данные отсутствуют	2.5
685	410257.2	1267186.28	данные отсутствуют	2.5
686	410197.45	1267254.05	данные отсутствуют	2.5
687	410207.91	1267270.69	данные отсутствуют	данные отсутствуют
688	410224.6	1267255.77	данные отсутствуют	данные отсутствуют
689	410273.3	1267200.54	данные отсутствуют	2.5
690	410315.65	1267152.92	данные отсутствуют	2.5
691	410338.19	1267127.59	данные отсутствуют	2.5
692	410342.15	1267123.05	данные отсутствуют	данные отсутствуют
693	410369.04	1267091.3	данные отсутствуют	данные отсутствуют
694	410531.29	1266897.05	данные отсутствуют	данные отсутствуют
Государственный регистратор			ФГИС ЕГРН	
полное наименование должности			подпись	
			инициалы, фамилия	

М.П.

Выписка из Единого государственного реестра недвижимости об объекте недвижимости

Сведения о частях земельного участка

Земельный участок			
(вид объекта недвижимости)			
Лист № ___ Раздела 4.2	Всего листов раздела 4.2 : ___	Всего разделов: ___	Всего листов выписки: ___
06.02.2019 № 99/2019/243450495			
Кадастровый номер:		48:07:000000:195(единое землепользование)	

Номер точки	Координаты, м		Описание закрепления на местности	Средняя квадратическая погрешность определения координат характерных точек границы части земельного участка, м
	X	Y		
1	2	3	4	5
695	410567.75	1266808.68	данные отсутствуют	данные отсутствуют
696	410563.23	1266803.84	данные отсутствуют	данные отсутствуют

Государственный регистратор		ФГИС ЕГРН
полное наименование должности	подпись	инициалы, фамилия

М.П.

Выписка из Единого государственного реестра недвижимости об объекте недвижимости
Сведения о частях земельного участка

Земельный участок				
<small>(вид объекта недвижимости)</small>				
Лист № ___ Раздела 4.2		Всего листов раздела 4.2 : ___		Всего разделов: ___
Всего листов выписки: ___				
06.02.2019 № 99/2019/243450495				
Кадастровый номер:			48:07:0000000:195(единое землепользование)	
Сведения о характерных точках границы части (частей) земельного участка				
Учетный номер части: 1				
Система координат: МСК-76				
Зона №				
Номер точки	Координаты, м		Описание закрепления на местности	Средняя квадратическая погрешность определения координат характерных точек границы части земельного участка, м
	X	Y		
1	2	3	4	5
249	410563.23	1266803.84	данные отсутствуют	данные отсутствуют
252	410369.04	1267091.3	данные отсутствуют	данные отсутствуют
697	410551.62	1266791.43	данные отсутствуют	данные отсутствуют
697	410551.62	1266791.43	данные отсутствуют	данные отсутствуют
698	410567.75	1266808.68	данные отсутствуют	данные отсутствуют
699	410531.29	1266897.05	данные отсутствуют	данные отсутствуют
700	410342.15	1267123.05	данные отсутствуют	данные отсутствуют
701	410338.19	1267127.59	данные отсутствуют	данные отсутствуют
702	410315.65	1267152.92	данные отсутствуют	данные отсутствуют
703	410273.3	1267200.54	данные отсутствуют	данные отсутствуют
704	410224.6	1267255.77	данные отсутствуют	данные отсутствуют
705	410207.91	1267270.69	данные отсутствуют	данные отсутствуют
706	410197.45	1267254.05	данные отсутствуют	данные отсутствуют
707	410257.2	1267186.28	данные отсутствуют	данные отсутствуют
708	410299.59	1267138.63	данные отсутствуют	данные отсутствуют
709	410322.06	1267113.37	данные отсутствуют	данные отсутствуют
Государственный регистратор			ФГИС ЕГРН	
полное наименование должности			подпись	
			инициалы, фамилия	

М.П.

Выписка из Единого государственного реестра недвижимости об объекте недвижимости

Сведения о частях земельного участка

Земельный участок			
(вид объекта недвижимости)			
Лист № ___ Раздела 4.2	Всего листов раздела 4.2 : ___	Всего разделов: ___	Всего листов выписки: ___
06.02.2019.№ 99/2019/243450495			
Кадастровый номер:		48:07:000000:195(единое землепользование)	

Номер точки	Координаты, м		Описание закрепления на местности	Средняя квадратическая погрешность определения координат характерных точек границы части земельного участка, м
	X	Y		
1	2	3	4	5
710	410501.56	1266907.66	данные отсутствуют	данные отсутствуют
711	410511.06	1266889.73	данные отсутствуют	данные отсутствуют

Государственный регистратор		ФГИС ЕГРН
полное наименование должности	подпись	инициалы, фамилия

М.П.

Выписка из Единого государственного реестра недвижимости об объекте недвижимости
Сведения о частях земельного участка

Земельный участок				
(вид объекта недвижимости)				
Лист № ___ Раздела 4.2		Всего листов раздела 4.2 : ___		Всего разделов: ___
Всего листов выписки: ___				
06.02.2019 № 99/2019/243450495				
Кадастровый номер:			48:07:0000000:195(единое землепользование)	
Сведения о характерных точках границы части (частей) земельного участка				
Учетный номер части: 2				
Система координат: МСК-48				
Зона №				
Номер точки	Координаты, м		Описание закрепления на местности	Средняя квадратическая погрешность определения координат характерных точек границы части земельного участка, м
	X	Y		
1	2	3	4	5
712	410544.04	1266788.14	данные отсутствуют	данные отсутствуют
712	410544.04	1266788.14	данные отсутствуют	данные отсутствуют
713	410507.17	1266878.89	данные отсутствуют	2.5
714	410478.41	1266905.09	данные отсутствуют	2.5
715	410310.56	1267104.18	данные отсутствуют	2.5
716	410258.96	1267152.97	данные отсутствуют	2.5
717	410208.2	1267099.41	данные отсутствуют	2.5
718	410188.31	1267089.8	данные отсутствуют	2.5
719	410172.34	1267075.17	данные отсутствуют	данные отсутствуют
720	410158.65	1267091.79	данные отсутствуют	данные отсутствуют
721	410176.11	1267107.78	данные отсутствуют	2.5
722	410195.3	1267117.06	данные отсутствуют	2.5
723	410245.21	1267169.63	данные отсутствуют	2.5
724	410220.52	1267203.15	данные отсутствуют	2.5
725	410185.1	1267252.72	данные отсутствуют	2.5
726	410200.3	1267277.49	данные отсутствуют	данные отсутствуют
Государственный регистратор			ФГИС ЕГРН	
полное наименование должности			подпись	
			инициалы, фамилия	

М.П.

Выписка из Единого государственного реестра недвижимости об объекте недвижимости

Сведения о частях земельного участка

Земельный участок			
(вид объекта недвижимости)			
Лист № __ Раздела 4.2	Всего листов раздела 4.2 : __	Всего разделов: __	Всего листов выписки: __
06.02.2019.№ 99/2019/243450495			
Кадастровый номер:		48:07:000000:195(единое землепользование)	

Номер точки	Координаты, м		Описание закрепления на местности	Средняя квадратическая погрешность определения координат характерных точек границы части земельного участка, м
	X	Y		
1	2	3	4	5
727	410216.59	1267262.93	данные отсутствуют	данные отсутствуют
728	410210.88	1267253.62	данные отсутствуют	2.5
729	410237.9	1267215.8	данные отсутствуют	2.5
730	410271.04	1267171.13	данные отсутствуют	2.5
731	410326.22	1267118.97	данные отсутствуют	2.5
732	410493.93	1266920.03	данные отсутствуют	2.5
733	410525.26	1266891.5	данные отсутствуют	2.5
734	410561.58	1266802.08	данные отсутствуют	данные отсутствуют
735	410551.6	1266791.41	данные отсутствуют	данные отсутствуют

Государственный регистратор		ФГИС ЕГРН
полное наименование должности	подпись	инициалы, фамилия

М.П.

Выписка из Единого государственного реестра недвижимости об объекте недвижимости
Сведения о частях земельного участка

Земельный участок				
<small>(вид объекта недвижимости)</small>				
Лист № ___ Раздела 4.2		Всего листов раздела 4.2 : ___		Всего разделов: ___
Всего листов выписки: ___				
06.02.2019 № 99/2019/243450495				
Кадастровый номер:			48:07:0000000:195(единое землепользование)	
Сведения о характерных точках границы части (частей) земельного участка				
Учетный номер части: 2				
Система координат: МСК-76				
Зона №				
Номер точки	Координаты, м		Описание закрепления на местности	Средняя квадратическая погрешность определения координат характерных точек границы части земельного участка, м
	X	Y		
1	2	3	4	5
248	410551.6	1266791.41	данные отсутствуют	данные отсутствуют
736	410544.04	1266788.14	данные отсутствуют	данные отсутствуют
736	410544.04	1266788.14	данные отсутствуют	данные отсутствуют
737	410561.58	1266802.08	данные отсутствуют	данные отсутствуют
738	410525.26	1266891.5	данные отсутствуют	данные отсутствуют
739	410493.93	1266920.03	данные отсутствуют	данные отсутствуют
740	410326.22	1267118.97	данные отсутствуют	данные отсутствуют
741	410271.04	1267171.13	данные отсутствуют	данные отсутствуют
742	410237.9	1267215.8	данные отсутствуют	данные отсутствуют
743	410210.88	1267253.62	данные отсутствуют	данные отсутствуют
744	410216.59	1267262.93	данные отсутствуют	данные отсутствуют
745	410200.3	1267277.49	данные отсутствуют	данные отсутствуют
746	410185.1	1267252.72	данные отсутствуют	данные отсутствуют
747	410220.52	1267203.15	данные отсутствуют	данные отсутствуют
748	410245.21	1267169.63	данные отсутствуют	данные отсутствуют
749	410195.3	1267117.06	данные отсутствуют	данные отсутствуют
Государственный регистратор			ФГИС ЕГРН	
полное наименование должности			подпись	
			инициалы, фамилия	

М.П.

Выписка из Единого государственного реестра недвижимости об объекте недвижимости
Сведения о частях земельного участка

Земельный участок			
<small>(вид объекта недвижимости)</small>			
Лист № __ Раздела 4.2	Всего листов раздела 4.2 : __	Всего разделов: __	Всего листов выписки: __
06.02.2019.№ 99/2019/243450495			
Кадастровый номер:		48:07:000000:195(единое землепользование)	

Номер точки	Координаты, м		Описание закрепления на местности	Средняя квадратическая погрешность определения координат характерных точек границы части земельного участка, м
	X	Y		
1	2	3	4	5
750	410176.11	1267107.78	данные отсутствуют	данные отсутствуют
751	410158.65	1267091.79	данные отсутствуют	данные отсутствуют
752	410172.34	1267075.17	данные отсутствуют	данные отсутствуют
753	410188.31	1267089.8	данные отсутствуют	данные отсутствуют
754	410208.2	1267099.41	данные отсутствуют	данные отсутствуют
755	410258.96	1267152.97	данные отсутствуют	данные отсутствуют
756	410310.56	1267104.18	данные отсутствуют	данные отсутствуют
757	410478.41	1266905.09	данные отсутствуют	данные отсутствуют
758	410507.17	1266878.89	данные отсутствуют	данные отсутствуют

Государственный регистратор		ФГИС ЕГРН
полное наименование должности	подпись	инициалы, фамилия

М.П.

Выписка из Единого государственного реестра недвижимости об объекте недвижимости
Сведения о частях земельного участка

Земельный участок				
<small>(вид объекта недвижимости)</small>				
Лист № ___ Раздела 4.2		Всего листов раздела 4.2 : ___		Всего разделов: ___
Всего листов выписки: ___				
06.02.2019 № 99/2019/243450495				
Кадастровый номер:			48:07:0000000:195(единое землепользование)	
Сведения о характерных точках границы части (частей) земельного участка				
Учетный номер части: 3				
Система координат: МСК-48				
Зона №				
Номер точки	Координаты, м		Описание закрепления на местности	Средняя квадратическая погрешность определения координат характерных точек границы части земельного участка, м
	X	Y		
1	2	3	4	5
759	424481.39	1257302.98	данные отсутствуют	данные отсутствуют
759	424481.39	1257302.98	данные отсутствуют	данные отсутствуют
760	424442.51	1257290.27	данные отсутствуют	данные отсутствуют
761	424439.48	1257293.47	данные отсутствуют	данные отсутствуют
762	424478.29	1257306.16	данные отсутствуют	данные отсутствуют
763	423946.57	1257128.14	данные отсутствуют	данные отсутствуют
763	423946.57	1257128.14	данные отсутствуют	данные отсутствуют
764	423943.78	1257131.43	данные отсутствуют	данные отсутствуют
765	424397.3	1257279.69	данные отсутствуют	данные отсутствуют
766	424400.02	1257276.38	данные отсутствуют	данные отсутствуют

Государственный регистратор		ФГИС ЕГРН
полное наименование должности	подпись	инициалы, фамилия

М.П.

Выписка из Единого государственного реестра недвижимости об объекте недвижимости
Сведения о частях земельного участка

Земельный участок			
(вид объекта недвижимости)			
Лист № __ Раздела 4.2	Всего листов раздела 4.2 : __	Всего разделов: __	Всего листов выписки: __
06.02.2019 № 99/2019/243450495			
Кадастровый номер:		48:07:0000000:195(единое землепользование)	

Сведения о характерных точках границы части (частей) земельного участка

Учетный номер части: 3

Система координат: МСК-76

Зона №

Номер точки	Координаты, м		Описание закрепления на местности	Средняя квадратическая погрешность определения координат характерных точек границы части земельного участка, м
	X	Y		
1	2	3	4	5
767	424481.39	1257302.98	данные отсутствуют	данные отсутствуют
767	424481.39	1257302.98	данные отсутствуют	данные отсутствуют
768	424478.29	1257306.16	данные отсутствуют	данные отсутствуют
769	424439.48	1257293.47	данные отсутствуют	данные отсутствуют
770	424442.51	1257290.27	данные отсутствуют	данные отсутствуют
771	423946.57	1257128.14	данные отсутствуют	данные отсутствуют
771	423946.57	1257128.14	данные отсутствуют	данные отсутствуют
772	424400.02	1257276.38	данные отсутствуют	данные отсутствуют
773	424397.3	1257279.69	данные отсутствуют	данные отсутствуют
774	423943.78	1257131.43	данные отсутствуют	данные отсутствуют

Государственный регистратор		ФГИС ЕГРН
полное наименование должности	подпись	инициалы, фамилия

М.П.

Выписка из Единого государственного реестра недвижимости об объекте недвижимости
Сведения о частях земельного участка

Земельный участок				
<small>(вид объекта недвижимости)</small>				
Лист № ___ Раздела 4.2		Всего листов раздела 4.2 : ___		Всего разделов: ___
Всего листов выписки: ___				
06.02.2019 № 99/2019/243450495				
Кадастровый номер:			48:07:0000000:195(единое землепользование)	
Сведения о характерных точках границы части (частей) земельного участка				
Учетный номер части: 4				
Система координат: МСК-48				
Зона №				
Номер точки	Координаты, м		Описание закрепления на местности	Средняя квадратическая погрешность определения координат характерных точек границы части земельного участка, м
	X	Y		
1	2	3	4	5
775	423769.01	1257364.55	данные отсутствуют	данные отсутствуют
775	423769.01	1257364.55	данные отсутствуют	данные отсутствуют
776	423754.85	1257379.64	данные отсутствуют	данные отсутствуют
777	423747.47	1257387.6	данные отсутствуют	данные отсутствуют
778	423743.47	1257388.16	данные отсутствуют	данные отсутствуют
779	423858.63	1257469.01	данные отсутствуют	данные отсутствуют
780	423858.92	1257468.6	данные отсутствуют	данные отсутствуют
781	423977.86	1257552.09	данные отсутствуют	данные отсутствуют
782	424116.2	1257649.11	данные отсутствуют	данные отсутствуют
783	424115.88	1257649.5	данные отсутствуют	данные отсутствуют
784	424130.49	1257663.71	данные отсутствуют	данные отсутствуют
785	424154.2	1257639.33	данные отсутствуют	данные отсутствуют
786	424137.64	1257623.22	данные отсутствуют	данные отсутствуют
787	424137.32	1257623.61	данные отсутствуют	данные отсутствуют
788	423996.82	1257525.07	данные отсутствуют	данные отсутствуют
789	423877.88	1257441.6	данные отсутствуют	данные отсутствуют
Государственный регистратор			ФГИС ЕГРН	
полное наименование должности			подпись	
			инициалы, фамилия	

М.П.

Выписка из Единого государственного реестра недвижимости об объекте недвижимости

Сведения о частях земельного участка

Земельный участок			
(вид объекта недвижимости)			
Лист № __ Раздела 4.2	Всего листов раздела 4.2 : __	Всего разделов: __	Всего листов выписки: __
06.02.2019 № 99/2019/243450495			
Кадастровый номер:		48:07:000000:195(единое землепользование)	

Номер точки	Координаты, м		Описание закрепления на местности	Средняя квадратическая погрешность определения координат характерных точек границы части земельного участка, м
	X	Y		
1	2	3	4	5
790	423878.17	1257441.19	данные отсутствуют	данные отсутствуют

Государственный регистратор		ФГИС ЕГРН
полное наименование должности	подпись	инициалы, фамилия

М.П.

Выписка из Единого государственного реестра недвижимости об объекте недвижимости
Сведения о частях земельного участка

Земельный участок				
(вид объекта недвижимости)				
Лист № ___ Раздела 4.2		Всего листов раздела 4.2 : ___		Всего разделов: ___
Всего листов выписки: ___				
06.02.2019 № 99/2019/243450495				
Кадастровый номер:			48:07:0000000:195(единое землепользование)	
Сведения о характерных точках границы части (частей) земельного участка				
Учетный номер части: 4				
Система координат: МСК-76				
Зона №				
Номер точки	Координаты, м		Описание закрепления на местности	Средняя квадратическая погрешность определения координат характерных точек границы части земельного участка, м
	X	Y		
1	2	3	4	5
579	423747.47	1257387.6	данные отсутствуют	данные отсутствуют
580	423754.85	1257379.64	данные отсутствуют	данные отсутствуют
791	423769.01	1257364.55	данные отсутствуют	данные отсутствуют
791	423769.01	1257364.55	данные отсутствуют	данные отсутствуют
792	423878.17	1257441.19	данные отсутствуют	данные отсутствуют
793	423877.88	1257441.6	данные отсутствуют	данные отсутствуют
794	423996.82	1257525.07	данные отсутствуют	данные отсутствуют
795	424137.32	1257623.61	данные отсутствуют	данные отсутствуют
796	424137.64	1257623.22	данные отсутствуют	данные отсутствуют
797	424154.2	1257639.33	данные отсутствуют	данные отсутствуют
798	424130.49	1257663.71	данные отсутствуют	данные отсутствуют
799	424115.88	1257649.5	данные отсутствуют	данные отсутствуют
800	424116.2	1257649.11	данные отсутствуют	данные отсутствуют
801	423977.86	1257552.09	данные отсутствуют	данные отсутствуют
802	423858.92	1257468.6	данные отсутствуют	данные отсутствуют
803	423858.63	1257469.01	данные отсутствуют	данные отсутствуют
Государственный регистратор			ФГИС ЕГРН	
полное наименование должности			подпись	
			инициалы, фамилия	

М.П.

Выписка из Единого государственного реестра недвижимости об объекте недвижимости

Сведения о частях земельного участка

Земельный участок			
(вид объекта недвижимости)			
Лист № __ Раздела 4.2	Всего листов раздела 4.2 : __	Всего разделов: __	Всего листов выписки: __
06.02.2019 № 99/2019/243450495			
Кадастровый номер:		48:07:000000:195(единое землепользование)	

Номер точки	Координаты, м		Описание закрепления на местности	Средняя квадратическая погрешность определения координат характерных точек границы части земельного участка, м
	X	Y		
1	2	3	4	5
804	423743.47	1257388.16	данные отсутствуют	данные отсутствуют

Государственный регистратор		ФГИС ЕГРН
полное наименование должности	подпись	инициалы, фамилия

М.П.

Выписка из Единого государственного реестра недвижимости об объекте недвижимости
Сведения о частях земельного участка

Земельный участок				
<small>(вид объекта недвижимости)</small>				
Лист № ___ Раздела 4.2		Всего листов раздела 4.2 : ___		Всего разделов: ___
Всего листов выписки: ___				
06.02.2019 № 99/2019/243450495				
Кадастровый номер:			48:07:0000000:195(единое землепользование)	
Сведения о характерных точках границы части (частей) земельного участка				
Учетный номер части: 5				
Система координат: МСК-48				
Зона №				
Номер точки	Координаты, м		Описание закрепления на местности	Средняя квадратическая погрешность определения координат характерных точек границы части земельного участка, м
	X	Y		
1	2	3	4	5
805	415586.1	1263613.96	данные отсутствуют	данные отсутствуют
805	415586.1	1263613.96	данные отсутствуют	данные отсутствуют
806	415574.54	1263622.39	данные отсутствуют	данные отсутствуют
807	415567.94	1263627.2	данные отсутствуют	данные отсутствуют
808	415562.81	1263630.95	данные отсутствуют	данные отсутствуют
809	415532.96	1263655.69	данные отсутствуют	данные отсутствуют
810	415583.25	1263815.8	данные отсутствуют	данные отсутствуют
811	415584.73	1263820.52	данные отсутствуют	данные отсутствуют
812	415607.36	1263801.76	данные отсутствуют	данные отсутствуют
813	415613.84	1263796.39	данные отсутствуют	данные отсутствуют
814	415637.29	1263776.95	данные отсутствуют	данные отсутствуют
Государственный регистратор			ФГИС ЕГРН	
полное наименование должности			подпись	
			инициалы, фамилия	

М.П.

Выписка из Единого государственного реестра недвижимости об объекте недвижимости
Сведения о частях земельного участка

Земельный участок				
(вид объекта недвижимости)				
Лист № ___ Раздела 4.2		Всего листов раздела 4.2 : ___		Всего разделов: ___
Всего листов выписки: ___				
06.02.2019 № 99/2019/243450495				
Кадастровый номер:			48:07:0000000:195(единое землепользование)	
Сведения о характерных точках границы части (частей) земельного участка				
Учетный номер части: 5				
Система координат: МСК-76				
Зона №				
Номер точки	Координаты, м		Описание закрепления на местности	Средняя квадратическая погрешность определения координат характерных точек границы части земельного участка, м
	X	Y		
1	2	3	4	5
288	415613.84	1263796.39	данные отсутствуют	данные отсутствуют
289	415607.36	1263801.76	данные отсутствуют	данные отсутствуют
302	415562.81	1263630.95	данные отсутствуют	данные отсутствуют
303	415567.94	1263627.2	данные отсутствуют	данные отсутствуют
304	415574.54	1263622.39	данные отсутствуют	данные отсутствуют
815	415586.1	1263613.96	данные отсутствуют	данные отсутствуют
815	415586.1	1263613.96	данные отсутствуют	данные отсутствуют
816	415637.29	1263776.95	данные отсутствуют	данные отсутствуют
817	415584.73	1263820.52	данные отсутствуют	данные отсутствуют
818	415583.25	1263815.8	данные отсутствуют	данные отсутствуют
819	415532.96	1263655.69	данные отсутствуют	данные отсутствуют
Государственный регистратор			ФГИС ЕГРН	
полное наименование должности			подпись	
			инициалы, фамилия	

М.П.

Выписка из Единого государственного реестра недвижимости об объекте недвижимости
Сведения о частях земельного участка

Земельный участок				
<small>(вид объекта недвижимости)</small>				
Лист № ___ Раздела 4.2		Всего листов раздела 4.2 : ___		Всего разделов: ___
Всего листов выписки: ___				
06.02.2019 № 99/2019/243450495				
Кадастровый номер:			48:07:0000000:195(единое землепользование)	
Сведения о характерных точках границы части (частей) земельного участка				
Учетный номер части: 6				
Система координат: МСК-48				
Зона №				
Номер точки	Координаты, м		Описание закрепления на местности	Средняя квадратическая погрешность определения координат характерных точек границы части земельного участка, м
	X	Y		
1	2	3	4	5
806	415574.54	1263622.39	данные отсутствуют	данные отсутствуют
807	415567.94	1263627.2	данные отсутствуют	данные отсутствуют
808	415562.81	1263630.95	данные отсутствуют	данные отсутствуют
812	415607.36	1263801.76	данные отсутствуют	данные отсутствуют
813	415613.84	1263796.39	данные отсутствуют	данные отсутствуют
820	415577.33	1263620.36	данные отсутствуют	данные отсутствуют
820	415577.33	1263620.36	данные отсутствуют	данные отсутствуют
821	415524.37	1263662.81	данные отсутствуют	данные отсутствуют
822	415574.9	1263824.71	данные отсутствуют	данные отсутствуют
823	415575.9	1263827.84	данные отсутствуют	данные отсутствуют
824	415628.48	1263784.25	данные отсутствуют	данные отсутствуют

Государственный регистратор		ФГИС ЕГРН
полное наименование должности	подпись	инициалы, фамилия

М.П.

Выписка из Единого государственного реестра недвижимости об объекте недвижимости
Сведения о частях земельного участка

Земельный участок				
<small>(вид объекта недвижимости)</small>				
Лист № ___ Раздела 4.2		Всего листов раздела 4.2 : ___		Всего разделов: ___
Всего листов выписки: ___				
06.02.2019 № 99/2019/243450495				
Кадастровый номер:			48:07:0000000:195(единое землепользование)	
Сведения о характерных точках границы части (частей) земельного участка				
Учетный номер части: 6				
Система координат: МСК-76				
Зона №				
Номер точки	Координаты, м		Описание закрепления на местности	Средняя квадратическая погрешность определения координат характерных точек границы части земельного участка, м
	X	Y		
1	2	3	4	5
288	415613.84	1263796.39	данные отсутствуют	данные отсутствуют
289	415607.36	1263801.76	данные отсутствуют	данные отсутствуют
302	415562.81	1263630.95	данные отсутствуют	данные отсутствуют
303	415567.94	1263627.2	данные отсутствуют	данные отсутствуют
304	415574.54	1263622.39	данные отсутствуют	данные отсутствуют
825	415577.33	1263620.36	данные отсутствуют	данные отсутствуют
825	415577.33	1263620.36	данные отсутствуют	данные отсутствуют
826	415628.48	1263784.25	данные отсутствуют	данные отсутствуют
827	415575.9	1263827.84	данные отсутствуют	данные отсутствуют
828	415574.9	1263824.71	данные отсутствуют	данные отсутствуют
829	415524.37	1263662.81	данные отсутствуют	данные отсутствуют

Государственный регистратор		ФГИС ЕГРН
полное наименование должности	подпись	инициалы, фамилия

М.П.

Выписка из Единого государственного реестра недвижимости об объекте недвижимости
Сведения о частях земельного участка

Земельный участок				
(вид объекта недвижимости)				
Лист № ___ Раздела 4.2		Всего листов раздела 4.2 : ___		Всего разделов: ___
Всего листов выписки: ___				
06.02.2019 № 99/2019/243450495				
Кадастровый номер:			48:07:0000000:195(единое землепользование)	
Сведения о характерных точках границы части (частей) земельного участка				
Учетный номер части: 7				
Система координат: МСК-48				
Зона №				
Номер точки	Координаты, м		Описание закрепления на местности	Средняя квадратическая погрешность определения координат характерных точек границы части земельного участка, м
	X	Y		
1	2	3	4	5
830	415616.35	1263591.89	данные отсутствуют	данные отсутствуют
830	415616.35	1263591.89	данные отсутствуют	данные отсутствуют
831	415576.17	1263621.2	данные отсутствуют	данные отсутствуют
832	415626.66	1263785.76	данные отсутствуют	данные отсутствуют
833	415661.09	1263757.22	данные отсутствуют	данные отсутствуют
834	415665.97	1263753.66	данные отсутствуют	данные отсутствуют
835	415620.69	1263606.07	данные отсутствуют	данные отсутствуют
Государственный регистратор			ФГИС ЕГРН	
полное наименование должности			подпись	
			инициалы, фамилия	

М.П.

Выписка из Единого государственного реестра недвижимости об объекте недвижимости
Сведения о частях земельного участка

Земельный участок				
<small>(вид объекта недвижимости)</small>				
Лист № ___ Раздела 4.2		Всего листов раздела 4.2 : ___		Всего разделов: ___
Всего листов выписки: ___				
06.02.2019 № 99/2019/243450495				
Кадастровый номер:			48:07:0000000:195(единое землепользование)	
Сведения о характерных точках границы части (частей) земельного участка				
Учетный номер части: 7				
Система координат: МСК-76				
Зона №				
Номер точки	Координаты, м		Описание закрепления на местности	Средняя квадратическая погрешность определения координат характерных точек границы части земельного участка, м
	X	Y		
1	2	3	4	5
287	415661.09	1263757.22	данные отсутствуют	данные отсутствуют
836	415616.35	1263591.89	данные отсутствуют	данные отсутствуют
836	415616.35	1263591.89	данные отсутствуют	данные отсутствуют
837	415620.69	1263606.07	данные отсутствуют	данные отсутствуют
838	415665.97	1263753.66	данные отсутствуют	данные отсутствуют
839	415626.66	1263785.76	данные отсутствуют	данные отсутствуют
840	415576.17	1263621.2	данные отсутствуют	данные отсутствуют
Государственный регистратор			ФГИС ЕГРН	
полное наименование должности			подпись	
			инициалы, фамилия	

М.П.

Выписка из Единого государственного реестра недвижимости об объекте недвижимости
Сведения о частях земельного участка

Земельный участок			
<small>(вид объекта недвижимости)</small>			
Лист № __ Раздела 4.2	Всего листов раздела 4.2 : __	Всего разделов: __	Всего листов выписки: __
06.02.2019 № 99/2019/243450495			
Кадастровый номер:		48:07:0000000:195(единое землепользование)	

Сведения о характерных точках границы части (частей) земельного участка

Учетный номер части: 8

Система координат: МСК-48

Зона №

Номер точки	Координаты, м		Описание закрепления на местности	Средняя квадратическая погрешность определения координат характерных точек границы части земельного участка, м
	X	Y		
1	2	3	4	5
841	429613.22	1252418.43	данные отсутствуют	0.5
841	429613.22	1252418.43	данные отсутствуют	0.5
842	429613.35	1252418.19	данные отсутствуют	данные отсутствуют
843	429612.98	1252418.3	данные отсутствуют	данные отсутствуют

Государственный регистратор		ФГИС ЕГРН
полное наименование должности	подпись	инициалы, фамилия

М.П.

Выписка из Единого государственного реестра недвижимости об объекте недвижимости
Сведения о частях земельного участка

Земельный участок			
<small>(вид объекта недвижимости)</small>			
Лист № __ Раздела 4.2	Всего листов раздела 4.2 : __	Всего разделов: __	Всего листов выписки: __
06.02.2019 № 99/2019/243450495			
Кадастровый номер:		48:07:0000000:195(единое землепользование)	

Сведения о характерных точках границы части (частей) земельного участка

Учетный номер части: 8

Система координат: МСК-76

Зона №

Номер точки	Координаты, м		Описание закрепления на местности	Средняя квадратическая погрешность определения координат характерных точек границы части земельного участка, м
	X	Y		
1	2	3	4	5
844	429613.22	1252418.43	данные отсутствуют	данные отсутствуют
844	429613.22	1252418.43	данные отсутствуют	данные отсутствуют
845	429612.98	1252418.3	данные отсутствуют	данные отсутствуют
846	429613.35	1252418.19	данные отсутствуют	данные отсутствуют

Государственный регистратор		ФГИС ЕГРН
полное наименование должности	подпись	инициалы, фамилия

М.П.

Выписка из Единого государственного реестра недвижимости об объекте недвижимости
Сведения о частях земельного участка

Земельный участок				
<small>(вид объекта недвижимости)</small>				
Лист № ___ Раздела 4.2		Всего листов раздела 4.2 : ___		Всего разделов: ___
Всего листов выписки: ___				
06.02.2019 № 99/2019/243450495				
Кадастровый номер:			48:07:0000000:195(единое землепользование)	
Сведения о характерных точках границы части (частей) земельного участка				
Учетный номер части: 9				
Система координат: МСК-48				
Зона №				
Номер точки	Координаты, м		Описание закрепления на местности	Средняя квадратическая погрешность определения координат характерных точек границы части земельного участка, м
	X	Y		
1	2	3	4	5
847	424286.45	1257153.61	данные отсутствуют	0.5
847	424286.45	1257153.61	данные отсутствуют	0.5
848	424265.84	1257156.41	данные отсутствуют	0.5
849	424279.6	1257220.15	данные отсутствуют	0.5
850	424249.09	1257242.18	данные отсутствуют	0.5
851	424167.27	1257240.99	данные отсутствуют	0.5
852	423904.37	1257555.09	данные отсутствуют	данные отсутствуют
853	423919.11	1257569.89	данные отсутствуют	данные отсутствуют
854	424176.87	1257261.93	данные отсутствуют	0.5
855	424255.67	1257263.08	данные отсутствуют	0.5
856	424289.12	1257238.94	данные отсутствуют	0.5
857	424348.5	1257319.11	данные отсутствуют	0.5
858	424394.78	1257347	данные отсутствуют	0.5
859	424441.78	1257323.47	данные отсутствуют	0.5
860	424455.32	1257329.78	данные отсутствуют	данные отсутствуют
861	424470.69	1257313.98	данные отсутствуют	данные отсутствуют
Государственный регистратор			ФГИС ЕГРН	
полное наименование должности			подпись	
			инициалы, фамилия	

М.П.

Выписка из Единого государственного реестра недвижимости об объекте недвижимости

Сведения о частях земельного участка

Земельный участок			
(вид объекта недвижимости)			
Лист № __ Раздела 4.2	Всего листов раздела 4.2 : __	Всего разделов: __	Всего листов выписки: __
06.02.2019.№ 99/2019/243450495			
Кадастровый номер:		48:07:000000:195(единое землепользование)	

Номер точки	Координаты, м		Описание закрепления на местности	Средняя квадратическая погрешность определения координат характерных точек границы части земельного участка, м
	X	Y		
1	2	3	4	5
862	424441.46	1257300.37	данные отсутствуют	0.5
863	424425.31	1257308.45	данные отсутствуют	данные отсутствуют
864	424408.9	1257325.81	данные отсутствуют	данные отсутствуют
865	424402.38	1257319.94	данные отсутствуют	данные отсутствуют
866	424395.7	1257323.28	данные отсутствуют	0.5
867	424362.76	1257303.43	данные отсутствуют	0.5
868	424300.97	1257219.99	данные отсутствуют	0.5

Государственный регистратор		ФГИС ЕГРН
полное наименование должности	подпись	инициалы, фамилия

М.П.

Выписка из Единого государственного реестра недвижимости об объекте недвижимости
Сведения о частях земельного участка

Земельный участок				
<small>(вид объекта недвижимости)</small>				
Лист № ___ Раздела 4.2		Всего листов раздела 4.2 : ___		Всего разделов: ___
Всего листов выписки: ___				
06.02.2019 № 99/2019/243450495				
Кадастровый номер:			48:07:0000000:195(единое землепользование)	
Сведения о характерных точках границы части (частей) земельного участка				
Учетный номер части: 9				
Система координат: МСК-76				
Зона №				
Номер точки	Координаты, м		Описание закрепления на местности	Средняя квадратическая погрешность определения координат характерных точек границы части земельного участка, м
	X	Y		
1	2	3	4	5
565	424408.9	1257325.81	данные отсутствуют	данные отсутствуют
869	424286.45	1257153.61	данные отсутствуют	данные отсутствуют
869	424286.45	1257153.61	данные отсутствуют	данные отсутствуют
870	424300.97	1257219.99	данные отсутствуют	данные отсутствуют
871	424362.76	1257303.43	данные отсутствуют	данные отсутствуют
872	424395.7	1257323.28	данные отсутствуют	данные отсутствуют
873	424402.38	1257319.94	данные отсутствуют	данные отсутствуют
874	424425.31	1257308.45	данные отсутствуют	данные отсутствуют
875	424441.46	1257300.37	данные отсутствуют	данные отсутствуют
876	424470.69	1257313.98	данные отсутствуют	данные отсутствуют
877	424455.32	1257329.78	данные отсутствуют	данные отсутствуют
878	424441.78	1257323.47	данные отсутствуют	данные отсутствуют
879	424394.78	1257347	данные отсутствуют	данные отсутствуют
880	424348.5	1257319.11	данные отсутствуют	данные отсутствуют
881	424289.12	1257238.94	данные отсутствуют	данные отсутствуют
882	424255.67	1257263.08	данные отсутствуют	данные отсутствуют
Государственный регистратор			ФГИС ЕГРН	
полное наименование должности			подпись	
			инициалы, фамилия	

М.П.

Выписка из Единого государственного реестра недвижимости об объекте недвижимости

Сведения о частях земельного участка

Земельный участок			
(вид объекта недвижимости)			
Лист № __ Раздела 4.2	Всего листов раздела 4.2 : __	Всего разделов: __	Всего листов выписки: __
06.02.2019.№ 99/2019/243450495			
Кадастровый номер:		48:07:000000:195(единое землепользование)	

Номер точки	Координаты, м		Описание закрепления на местности	Средняя квадратическая погрешность определения координат характерных точек границы части земельного участка, м
	X	Y		
1	2	3	4	5
883	424176.87	1257261.93	данные отсутствуют	данные отсутствуют
884	423919.11	1257569.89	данные отсутствуют	данные отсутствуют
885	423904.37	1257555.09	данные отсутствуют	данные отсутствуют
886	424167.27	1257240.99	данные отсутствуют	данные отсутствуют
887	424249.09	1257242.18	данные отсутствуют	данные отсутствуют
888	424279.6	1257220.15	данные отсутствуют	данные отсутствуют
889	424265.84	1257156.41	данные отсутствуют	данные отсутствуют

Государственный регистратор		ФГИС ЕГРН
полное наименование должности	подпись	инициалы, фамилия

М.П.

Выписка из Единого государственного реестра недвижимости об объекте недвижимости
Сведения о частях земельного участка

Земельный участок				
(вид объекта недвижимости)				
Лист № __ Раздела 4.2		Всего листов раздела 4.2 : __		Всего разделов: __
Всего листов выписки: __				
06.02.2019 № 99/2019/243450495				
Кадастровый номер:			48:07:0000000:195(единое землепользование)	
Сведения о характерных точках границы части (частей) земельного участка				
Учетный номер части: 10				
Система координат: МСК-48				
Зона №				
Номер точки	Координаты, м		Описание закрепления на местности	Средняя квадратическая погрешность определения координат характерных точек границы части земельного участка, м
	X	Y		
1	2	3	4	5
890	415363.76	1264136.88	данные отсутствуют	данные отсутствуют
890	415363.76	1264136.88	данные отсутствуют	данные отсутствуют
891	415363.68	1264165.5	данные отсутствуют	данные отсутствуют
892	415385.48	1264170.8	данные отсутствуют	данные отсутствуют
893	415386.62	1264166.09	данные отсутствуют	данные отсутствуют
894	415386.92	1264164.85	данные отсутствуют	данные отсутствуют
895	415385.18	1264162.96	данные отсутствуют	2.5
896	415385.24	1264142.8	данные отсутствуют	данные отсутствуют
897	415369.04	1264079.16	данные отсутствуют	данные отсутствуют
897	415369.04	1264079.16	данные отсутствуют	данные отсутствуют
898	415363.56	1264065.51	данные отсутствуют	данные отсутствуют
899	415363.91	1264082.74	данные отсутствуют	2.5
900	415363.77	1264131.1	данные отсутствуют	данные отсутствуют
901	415364.27	1264126.22	данные отсутствуют	данные отсутствуют
902	415365.69	1264112.23	данные отсутствуют	данные отсутствуют
903	415350.11	1263962.19	данные отсутствуют	2.5
Государственный регистратор			ФГИС ЕГРН	
полное наименование должности			подпись	
			инициалы, фамилия	

М.П.

Выписка из Единого государственного реестра недвижимости об объекте недвижимости
Сведения о частях земельного участка

Земельный участок			
<small>(вид объекта недвижимости)</small>			
Лист № ___ Раздела 4.2	Всего листов раздела 4.2 : ___	Всего разделов: ___	Всего листов выписки: ___
06.02.2019.№ 99/2019/243450495			
Кадастровый номер:		48:07:000000:195(единое землепользование)	

Номер точки	Координаты, м		Описание закрепления на местности	Средняя квадратическая погрешность определения координат характерных точек границы части земельного участка, м
	X	Y		
1	2	3	4	5
903	415350.11	1263962.19	данные отсутствуют	2.5
904	415287.27	1263899.35	данные отсутствуют	2.5
905	415066.55	1264087.5	данные отсутствуют	2.5
906	414881.01	1264088.66	данные отсутствуют	2.5
907	414835.67	1264094.98	данные отсутствуют	2.5
908	414696.34	1264099.43	данные отсутствуют	данные отсутствуют
909	414696.98	1264112.69	данные отсутствуют	данные отсутствуют
910	414859.33	1264113.39	данные отсутствуют	данные отсутствуют
911	414882.57	1264110.15	данные отсутствуют	2.5
912	415074.53	1264108.95	данные отсутствуют	2.5
913	415286.11	1263928.6	данные отсутствуют	2.5
914	415334.4	1263976.89	данные отсутствуют	2.5
915	415360.35	1264006.55	данные отсутствуют	данные отсутствуют
916	415376.92	1263992.82	данные отсутствуют	данные отсутствуют

Государственный регистратор		ФГИС ЕГРН
полное наименование должности	подпись	инициалы, фамилия

М.П.

Выписка из Единого государственного реестра недвижимости об объекте недвижимости
Сведения о частях земельного участка

Земельный участок				
<small>(вид объекта недвижимости)</small>				
Лист № ___ Раздела 4.2		Всего листов раздела 4.2 : ___		Всего разделов: ___
Всего листов выписки: ___				
06.02.2019 № 99/2019/243450495				
Кадастровый номер:			48:07:0000000:195(единое землепользование)	
Сведения о характерных точках границы части (частей) земельного участка				
Учетный номер части: 10				
Система координат: МСК-76				
Зона №				
Номер точки	Координаты, м		Описание закрепления на местности	Средняя квадратическая погрешность определения координат характерных точек границы части земельного участка, м
	X	Y		
1	2	3	4	5
7	415386.62	1264166.09	данные отсутствуют	данные отсутствуют
8	415385.48	1264170.8	данные отсутствуют	данные отсутствуют
292	415369.04	1264079.16	данные отсутствуют	данные отсутствуют
292	415369.04	1264079.16	данные отсутствуют	данные отсутствуют
293	415365.69	1264112.23	данные отсутствуют	данные отсутствуют
294	415364.27	1264126.22	данные отсутствуют	данные отсутствуют
309	414696.98	1264112.69	данные отсутствуют	данные отсутствуют
917	415363.77	1264131.1	данные отсутствуют	данные отсутствуют
918	415363.91	1264082.74	данные отсутствуют	данные отсутствуют
919	415363.56	1264065.51	данные отсутствуют	данные отсутствуют
920	415350.11	1263962.19	данные отсутствуют	данные отсутствуют
920	415350.11	1263962.19	данные отсутствуют	данные отсутствуют
921	415376.92	1263992.82	данные отсутствуют	данные отсутствуют
922	415360.35	1264006.55	данные отсутствуют	данные отсутствуют
923	415334.4	1263976.89	данные отсутствуют	данные отсутствуют
924	415286.11	1263928.6	данные отсутствуют	данные отсутствуют
Государственный регистратор			ФГИС ЕГРН	
полное наименование должности			подпись	
			инициалы, фамилия	

М.П.

Выписка из Единого государственного реестра недвижимости об объекте недвижимости
Сведения о частях земельного участка

Земельный участок			
<small>(вид объекта недвижимости)</small>			
Лист № ___ Раздела 4.2	Всего листов раздела 4.2 : ___	Всего разделов: ___	Всего листов выписки: ___
06.02.2019.№ 99/2019/243450495			
Кадастровый номер:		48:07:000000:195(единое землепользование)	

Номер точки	Координаты, м		Описание закрепления на местности	Средняя квадратическая погрешность определения координат характерных точек границы части земельного участка, м
	X	Y		
1	2	3	4	5
925	415074.53	1264108.95	данные отсутствуют	данные отсутствуют
926	414882.57	1264110.15	данные отсутствуют	данные отсутствуют
927	414859.33	1264113.39	данные отсутствуют	данные отсутствуют
928	414696.34	1264099.43	данные отсутствуют	данные отсутствуют
929	414835.67	1264094.98	данные отсутствуют	данные отсутствуют
930	414881.01	1264088.66	данные отсутствуют	данные отсутствуют
931	415066.55	1264087.5	данные отсутствуют	данные отсутствуют
932	415287.27	1263899.35	данные отсутствуют	данные отсутствуют
933	415363.76	1264136.88	данные отсутствуют	данные отсутствуют
933	415363.76	1264136.88	данные отсутствуют	данные отсутствуют
934	415385.24	1264142.8	данные отсутствуют	данные отсутствуют
935	415385.18	1264162.96	данные отсутствуют	данные отсутствуют
936	415386.92	1264164.85	данные отсутствуют	данные отсутствуют
937	415363.68	1264165.5	данные отсутствуют	данные отсутствуют

Государственный регистратор		ФГИС ЕГРН
полное наименование должности	подпись	инициалы, фамилия

М.П.

Выписка из Единого государственного реестра недвижимости об объекте недвижимости
Сведения о частях земельного участка

Земельный участок				
<small>(вид объекта недвижимости)</small>				
Лист № __ Раздела 4.2		Всего листов раздела 4.2 : __		Всего разделов: __
Всего листов выписки: __				
06.02.2019 № 99/2019/243450495				
Кадастровый номер:			48:07:0000000:195(единое землепользование)	
Сведения о характерных точках границы части (частей) земельного участка				
Учетный номер части: 11				
Система координат: МСК-48				
Зона №				
Номер точки	Координаты, м		Описание закрепления на местности	Средняя квадратическая погрешность определения координат характерных точек границы части земельного участка, м
	X	Y		
1	2	3	4	5
938	411440.48	1266136.83	данные отсутствуют	0.5
938	411440.48	1266136.83	данные отсутствуют	0.5
939	411410.62	1266156.56	данные отсутствуют	данные отсутствуют
940	411590	1266422.18	данные отсутствуют	данные отсутствуют
941	411616.24	1266404.17	данные отсутствуют	данные отсутствуют
Государственный регистратор			ФГИС ЕГРН	
полное наименование должности			подпись	
			инициалы, фамилия	

М.П.

Выписка из Единого государственного реестра недвижимости об объекте недвижимости
Сведения о частях земельного участка

Земельный участок				
<small>(вид объекта недвижимости)</small>				
Лист № ___ Раздела 4.2		Всего листов раздела 4.2 : ___		Всего разделов: ___
Всего листов выписки: ___				
06.02.2019 № 99/2019/243450495				
Кадастровый номер:			48:07:0000000:195(единое землепользование)	
Сведения о характерных точках границы части (частей) земельного участка				
Учетный номер части: 11				
Система координат: МСК-76				
Зона №				
Номер точки	Координаты, м		Описание закрепления на местности	Средняя квадратическая погрешность определения координат характерных точек границы части земельного участка, м
	X	Y		
1	2	3	4	5
66	411590	1266422.18	данные отсутствуют	данные отсутствуют
942	411440.48	1266136.83	данные отсутствуют	данные отсутствуют
942	411440.48	1266136.83	данные отсутствуют	данные отсутствуют
943	411616.24	1266404.17	данные отсутствуют	данные отсутствуют
944	411410.62	1266156.56	данные отсутствуют	данные отсутствуют
Государственный регистратор			ФГИС ЕГРН	
полное наименование должности			подпись	
			инициалы, фамилия	

М.П.

Выписка из Единого государственного реестра недвижимости об объекте недвижимости
Сведения о частях земельного участка

Земельный участок				
(вид объекта недвижимости)				
Лист № __ Раздела 4.2		Всего листов раздела 4.2 : __		Всего разделов: __
Всего листов выписки: __				
06.02.2019 № 99/2019/243450495				
Кадастровый номер:			48:07:0000000:195(единое землепользование)	
Сведения о характерных точках границы части (частей) земельного участка				
Учетный номер части: 12				
Система координат: МСК-48				
Зона №				
Номер точки	Координаты, м		Описание закрепления на местности	Средняя квадратическая погрешность определения координат характерных точек границы части земельного участка, м
	X	Y		
1	2	3	4	5
945	411486.72	1266234.72	данные отсутствуют	0.1
945	411486.72	1266234.72	данные отсутствуют	0.1
946	411466.17	1266043.01	данные отсутствуют	данные отсутствуют
947	411462.23	1266043.84	данные отсутствуют	данные отсутствуют
948	411482.79	1266235.61	данные отсутствуют	0.1
949	411483.09	1266236.47	данные отсутствуют	0.1
950	411568.71	1266371.81	данные отсутствуют	0.1
951	411598	1266416.69	данные отсутствуют	данные отсутствуют
952	411601.29	1266414.43	данные отсутствуют	данные отсутствуют
953	411572.06	1266369.64	данные отсутствуют	0.1

Государственный регистратор		ФГИС ЕГРН
полное наименование должности	подпись	инициалы, фамилия

М.П.

Выписка из Единого государственного реестра недвижимости об объекте недвижимости
Сведения о частях земельного участка

Земельный участок				
(вид объекта недвижимости)				
Лист № __ Раздела 4.2		Всего листов раздела 4.2 : __		Всего разделов: __
Всего листов выписки: __				
06.02.2019 № 99/2019/243450495				
Кадастровый номер:			48:07:0000000:195(единое землепользование)	
Сведения о характерных точках границы части (частей) земельного участка				
Учетный номер части: 12				
Система координат: МСК-76				
Зона №				
Номер точки	Координаты, м		Описание закрепления на местности	Средняя квадратическая погрешность определения координат характерных точек границы части земельного участка, м
	X	Y		
1	2	3	4	5
954	411486.72	1266234.72	данные отсутствуют	данные отсутствуют
954	411486.72	1266234.72	данные отсутствуют	данные отсутствуют
955	411572.06	1266369.64	данные отсутствуют	данные отсутствуют
956	411601.29	1266414.43	данные отсутствуют	данные отсутствуют
957	411598	1266416.69	данные отсутствуют	данные отсутствуют
958	411568.71	1266371.81	данные отсутствуют	данные отсутствуют
959	411483.09	1266236.47	данные отсутствуют	данные отсутствуют
960	411482.79	1266235.61	данные отсутствуют	данные отсутствуют
961	411462.23	1266043.84	данные отсутствуют	данные отсутствуют
962	411466.17	1266043.01	данные отсутствуют	данные отсутствуют

Государственный регистратор		ФГИС ЕГРН
полное наименование должности	подпись	инициалы, фамилия

М.П.

Выписка из Единого государственного реестра недвижимости об объекте недвижимости
Сведения о частях земельного участка

Земельный участок				
<small>(вид объекта недвижимости)</small>				
Лист № ___ Раздела 4.2		Всего листов раздела 4.2 : ___		Всего разделов: ___
Всего листов выписки: ___				
06.02.2019 № 99/2019/243450495				
Кадастровый номер:			48:07:0000000:195(единое землепользование)	
Сведения о характерных точках границы части (частей) земельного участка				
Учетный номер части: 13				
Система координат: МСК-48				
Зона №				
Номер точки	Координаты, м		Описание закрепления на местности	Средняя квадратическая погрешность определения координат характерных точек границы части земельного участка, м
	X	Y		
1	2	3	4	5
963	419039.07	1262176.23	данные отсутствуют	0.5
963	419039.07	1262176.23	данные отсутствуют	0.5
964	419085.93	1262329.21	данные отсутствуют	0.5
965	419076.67	1262332.04	данные отсутствуют	0.5
966	419029.81	1262179.05	данные отсутствуют	0.5
Государственный регистратор			ФГИС ЕГРН	
полное наименование должности			подпись	
			инициалы, фамилия	

М.П.

Выписка из Единого государственного реестра недвижимости об объекте недвижимости
Сведения о частях земельного участка

Земельный участок				
(вид объекта недвижимости)				
Лист № ___ Раздела 4.2		Всего листов раздела 4.2 : ___		Всего разделов: ___
Всего листов выписки: ___				
06.02.2019 № 99/2019/243450495				
Кадастровый номер:			48:07:000000:195(единое землепользование)	
Сведения о характерных точках границы части (частей) земельного участка				
Учетный номер части: 13				
Система координат: МСК-76				
Зона №				
Номер точки	Координаты, м		Описание закрепления на местности	Средняя квадратическая погрешность определения координат характерных точек границы части земельного участка, м
	X	Y		
1	2	3	4	5
967	419039.07	1262176.23	данные отсутствуют	данные отсутствуют
967	419039.07	1262176.23	данные отсутствуют	данные отсутствуют
968	419085.93	1262329.21	данные отсутствуют	данные отсутствуют
969	419076.67	1262332.04	данные отсутствуют	данные отсутствуют
970	419029.81	1262179.05	данные отсутствуют	данные отсутствуют
Государственный регистратор			ФГИС ЕГРН	
полное наименование должности			подпись	
			инициалы, фамилия	

М.П.

Выписка из Единого государственного реестра недвижимости об объекте недвижимости
Сведения о частях земельного участка

Земельный участок				
<small>(вид объекта недвижимости)</small>				
Лист № __ Раздела 4.2		Всего листов раздела 4.2 : __		Всего разделов: __
Всего листов выписки: __				
06.02.2019 № 99/2019/243450495				
Кадастровый номер:			48:07:0000000:195(единое землепользование)	
Сведения о характерных точках границы части (частей) земельного участка				
Учетный номер части: 14				
Система координат: МСК-48				
Зона №				
Номер точки	Координаты, м		Описание закрепления на местности	Средняя квадратическая погрешность определения координат характерных точек границы части земельного участка, м
	X	Y		
1	2	3	4	5
971	419050.56	1262172.72	данные отсутствуют	0.5
971	419050.56	1262172.72	данные отсутствуют	0.5
972	419097.42	1262325.7	данные отсутствуют	0.5
973	419088.03	1262328.57	данные отсутствуют	0.5
974	419041.17	1262175.59	данные отсутствуют	0.5
Государственный регистратор			ФГИС ЕГРН	
полное наименование должности			подпись	
			инициалы, фамилия	

М.П.

Выписка из Единого государственного реестра недвижимости об объекте недвижимости
Сведения о частях земельного участка

Земельный участок				
<small>(вид объекта недвижимости)</small>				
Лист № ___ Раздела 4.2		Всего листов раздела 4.2 : ___		Всего разделов: ___
Всего листов выписки: ___				
06.02.2019 № 99/2019/243450495				
Кадастровый номер:			48:07:0000000:195(единое землепользование)	
Сведения о характерных точках границы части (частей) земельного участка				
Учетный номер части: 14				
Система координат: МСК-76				
Зона №				
Номер точки	Координаты, м		Описание закрепления на местности	Средняя квадратическая погрешность определения координат характерных точек границы части земельного участка, м
	X	Y		
1	2	3	4	5
975	419050.56	1262172.72	данные отсутствуют	данные отсутствуют
975	419050.56	1262172.72	данные отсутствуют	данные отсутствуют
976	419097.42	1262325.7	данные отсутствуют	данные отсутствуют
977	419088.03	1262328.57	данные отсутствуют	данные отсутствуют
978	419041.17	1262175.59	данные отсутствуют	данные отсутствуют
Государственный регистратор			ФГИС ЕГРН	
полное наименование должности			подпись	
			инициалы, фамилия	

М.П.